

**GROUPE 2 : LE TERRITOIRE FRANÇAIS ET SON AMÉNAGEMENT**

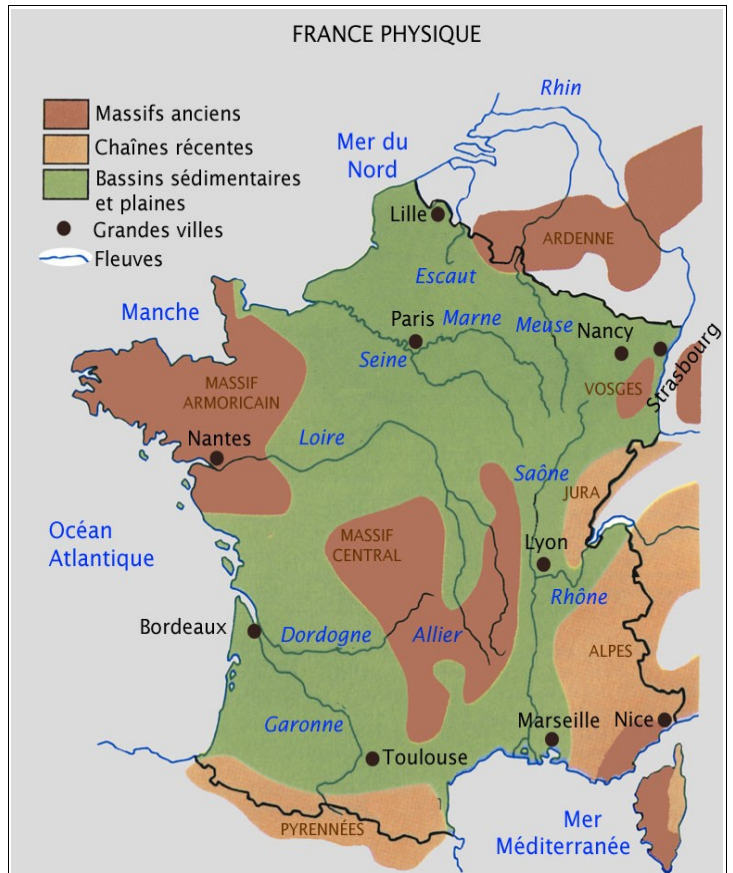
Plan du cours		Plan de la partie	
INTRODUCTION			
I.	<b>LES COMPOSANTES NATURELLES DU TERRITOIRE : DIVERSITÉ, PROTECTION &amp; VALORISATION</b>		
II.	<b>INÉGALITÉS &amp; AMÉNAGEMENTS DES TERRITOIRES</b>		
III.	<b>LA FRANCE DANS LE MONDE ET EN EUROPE</b>		

**Activité n° 1 : LES COMPOSANTES NATURELLES DU TERRITOIRE FRANÇAIS**

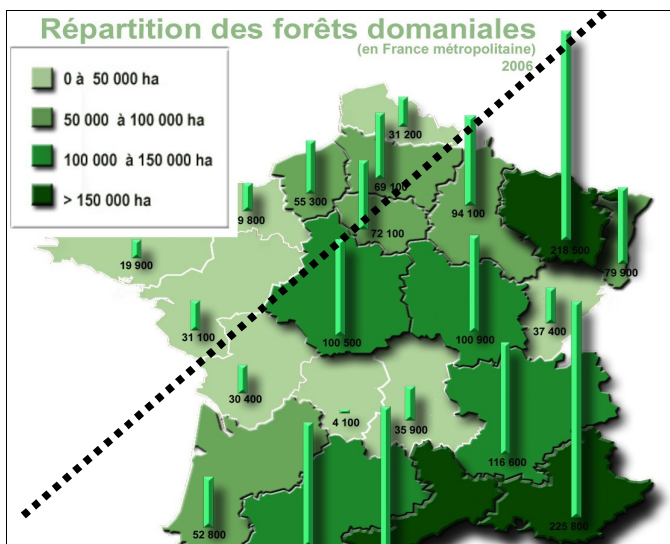
**Activité 1.a : LA DIVERSITÉ DES TERRITOIRES**



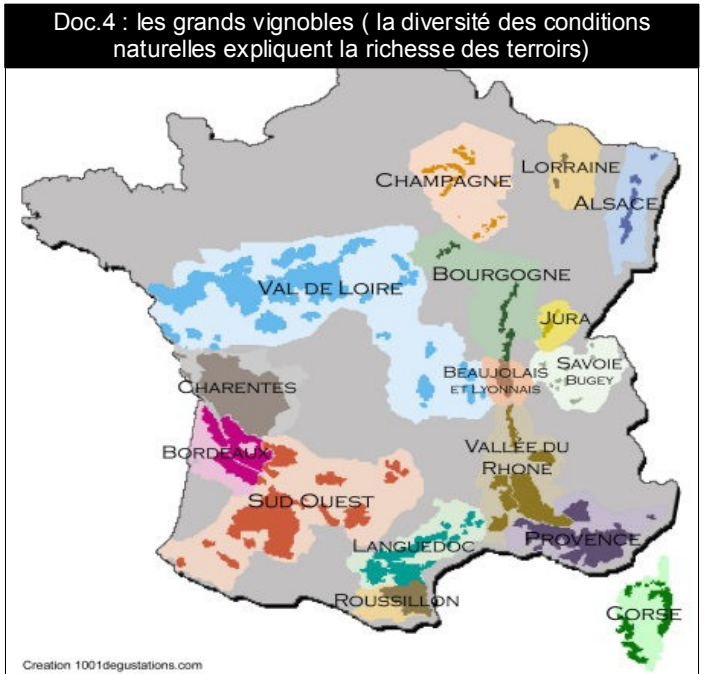
Doc.1 : la diversité des climats



Doc.2 : la diversité des reliefs

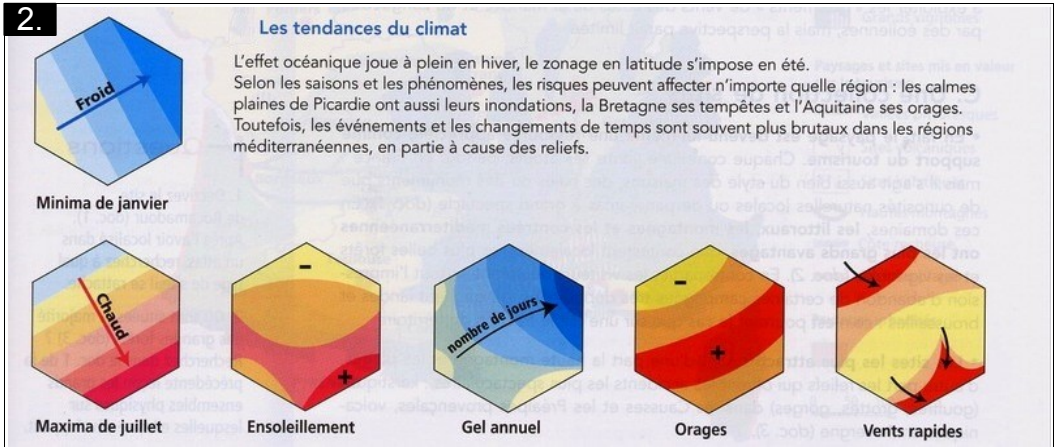
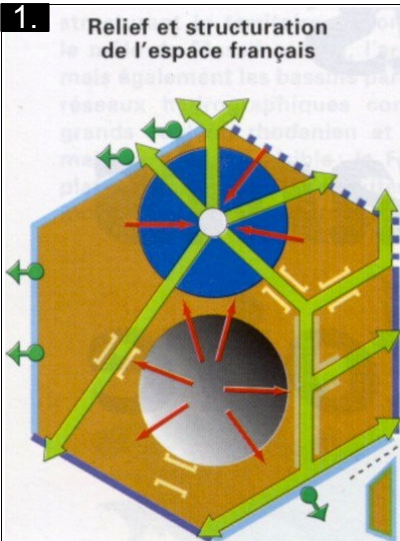


Doc.3 : les forêts (domaniale = appartenant à l'Etat) couvrent 1/3 de la superficie du territoire. Elle sont sur-représentées au Sud-Est du territoire et sont des espace de tourisme vert.



Doc.4 : les grands vignobles ( la diversité des conditions naturelles expliquent la richesse des terroirs)

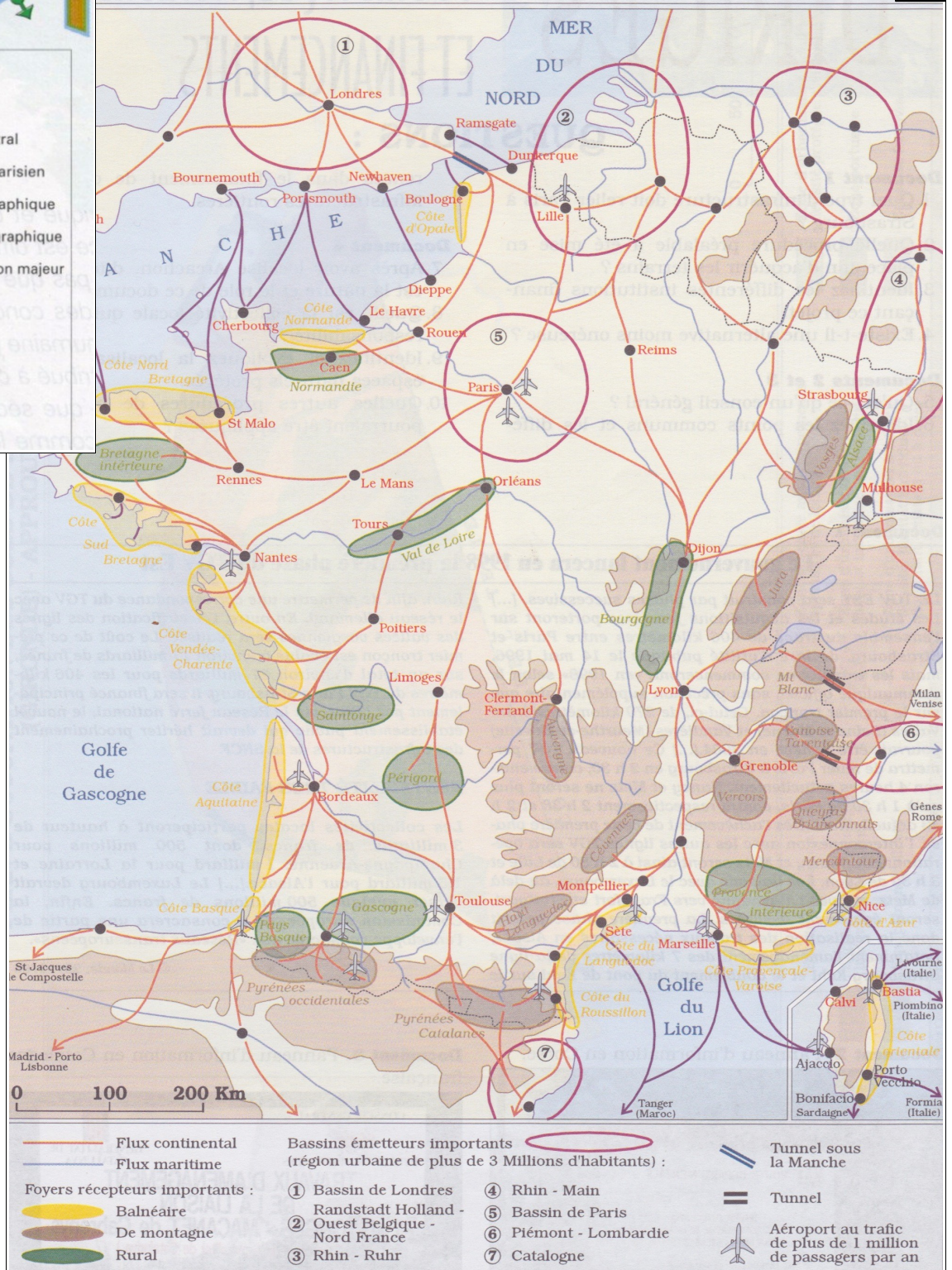
# Activité 1.b : LA LITTORALISATION & L'HÉLIOTROPISME, DES FACTEURS DE LOCALISATIONS VALIDES ?

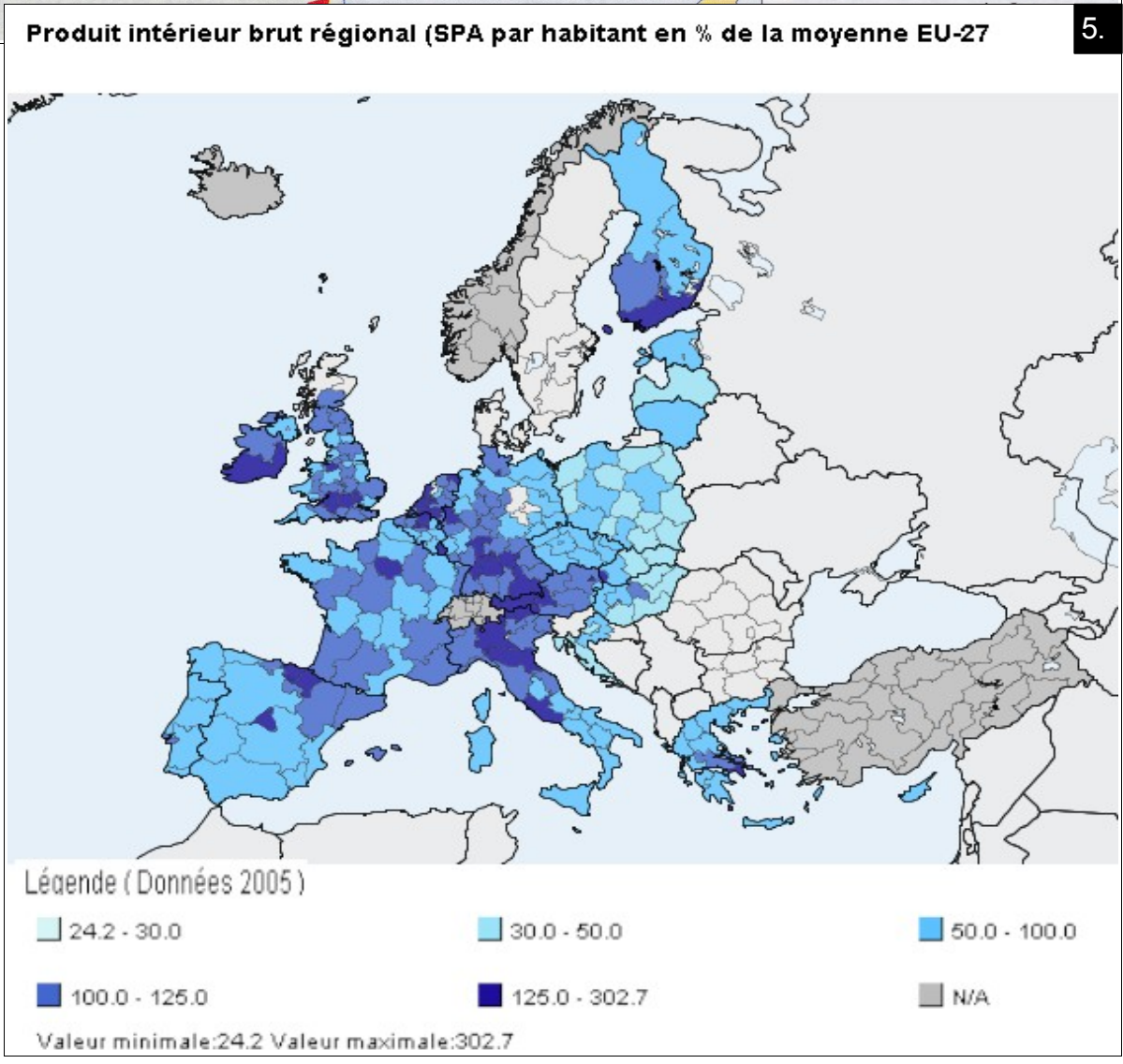
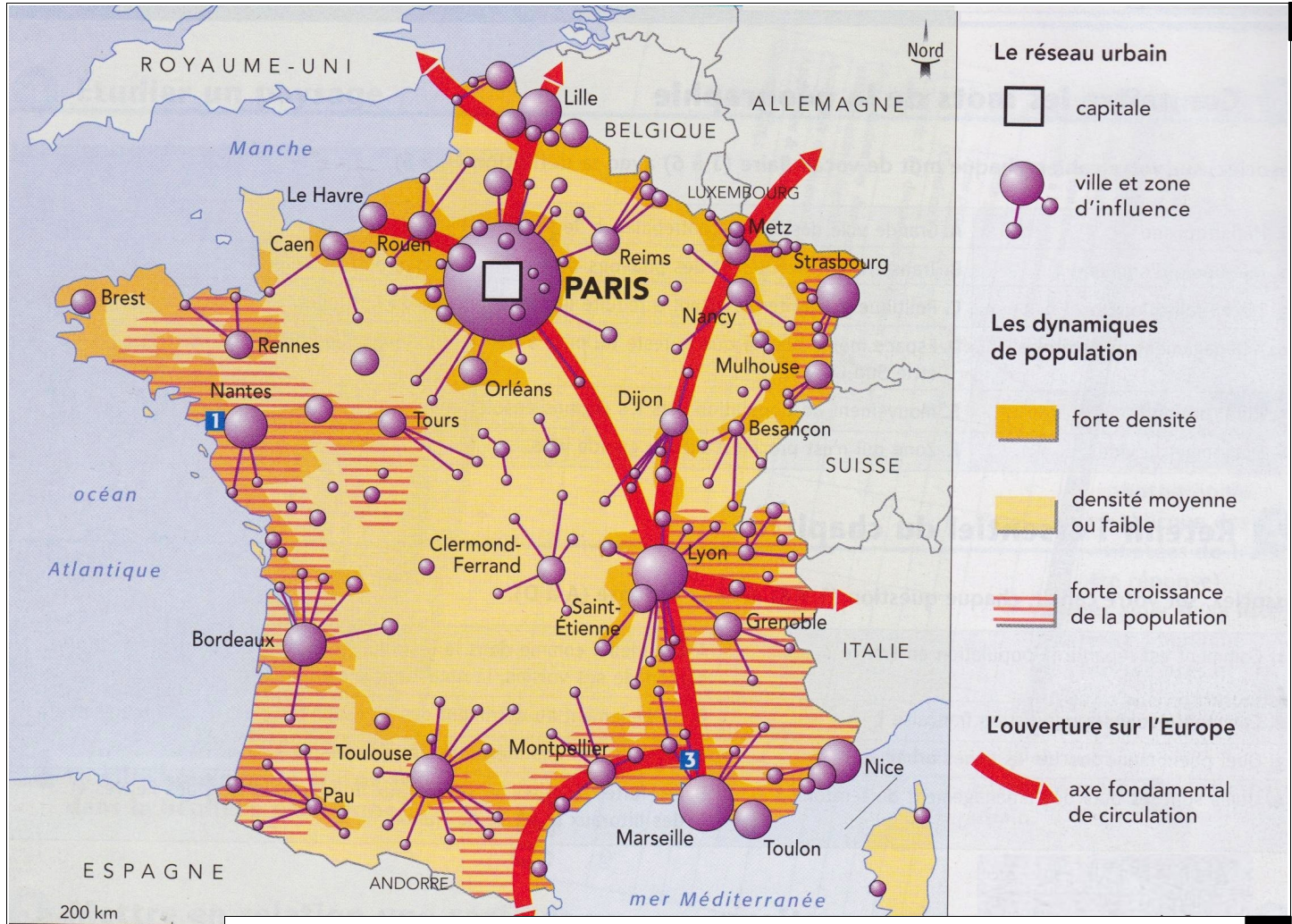


## LES FLUX TOURISTIQUES EN FRANCE

3.

- Seuil
- Couloir
- Môle du Massif central
- Cuvette du Bassin parisien
- Divergence hydrographique
- Convergence hydrographique
- Axe de communication majeur
- Frontière terrestre
  - fermée
  - ouverte
- Frontière maritime
- Grand port





## Activité 1.C : PROTECTION ET/OU VALORISATION DES TERRITOIRES ?



Pressions touristiques sur le littoral et en montagne et les espaces protégés

Les Études de la Documentation française n°5251

### LES 7 PARCS NATIONAUX (dont 1 en Guadeloupe)

- créés entre **1963 & 1970** ; tous sont situés en **montagne**.  
(seule exception : Port-Cros – milieu méditerranéen).
- fonction : protéger la faune et la flore (vocation **écologique**)
- zonage : 2 catégories d'espaces :
  - a) « **zone centrale** » : espace **inconstructible** & chasse/pêche strictement **réglementées**.
  - b) Une « **zone périphérique** » : zone **agricole** et **touristique**.

### LES RÉSERVES :

- **128** réserves dont **40 importantes**.
- destinées à assurer la survie d'**espèces menacées** ou à protéger les zones de reproduction.
- Types d'**espaces variés** : montagne, marine, étang, vasière et lagune, lacustre, sommet etc.

### LES PARCS RÉGIONAUX :

- **44 parcs** couvrant **≈ 10 % du territoire** (1<sup>er</sup> en 1967)
- **DROM**: celui de la **Martinique** couvre pratiquement toute l'île.
- **Fonction** : **écologique**, **touristique** et de **loisirs / détente**  
(souvent à proximité des grandes agglomérations, en constitue le « **poumon vert** »).

### 2 LOIS À RECHERCHER :

1985 : la loi montagne  
1986 : la loi littoral

