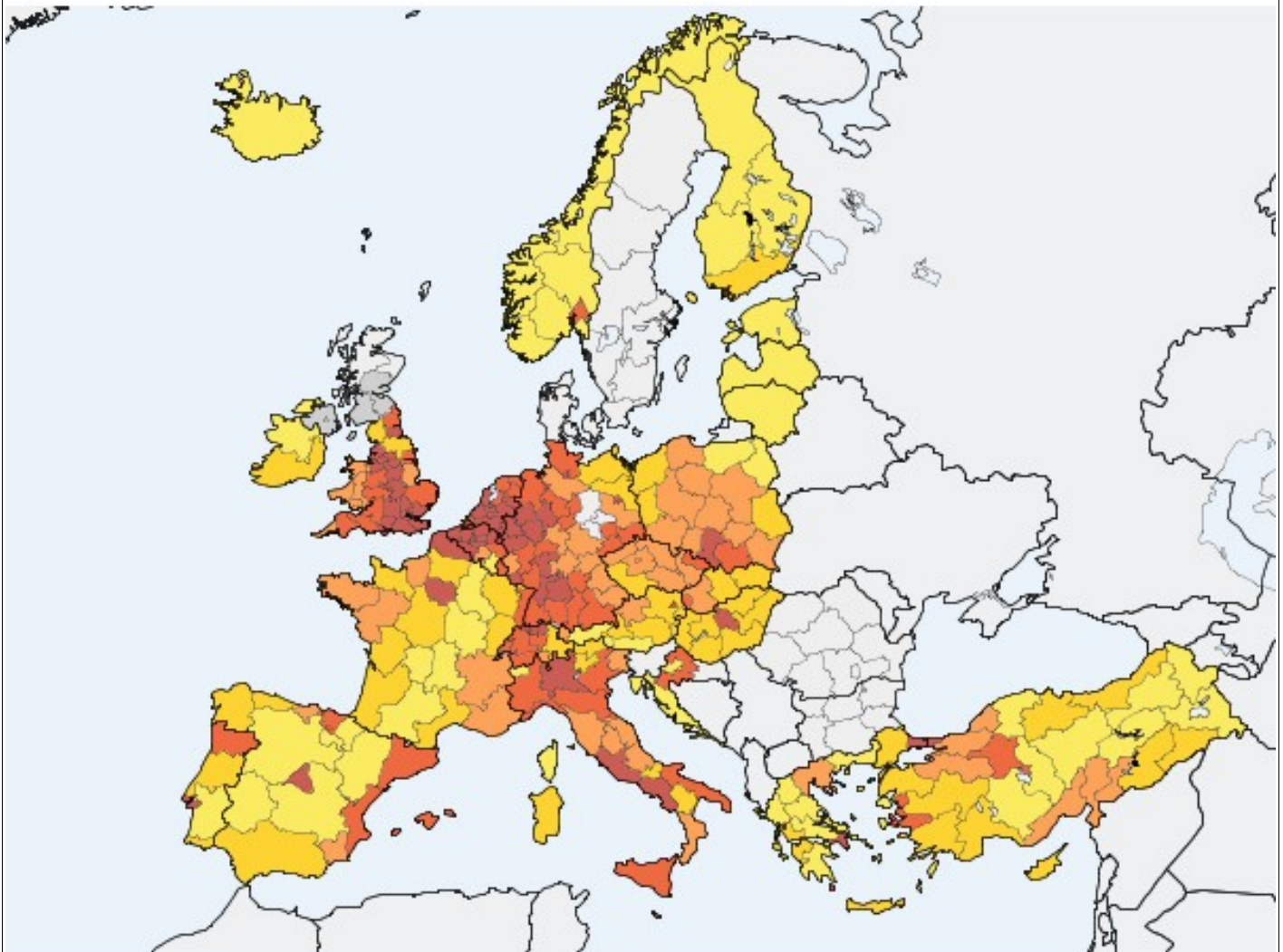


**GROUPES 3/4/6 : LE TERRITOIRE FRANÇAIS ET SON AMÉNAGEMENT**

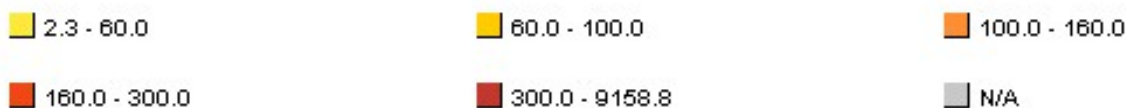
Plan du cours		Plan de la partie
INTRODUCTION		
I.	<b>LES COMPOSANTES NATURELLE DU TERRITOIRE : DIVERSITÉ, PROTECTION &amp; VALORISATION</b>	
II.	<b>INÉGALITÉS &amp; AMÉNAGEMENTS DES TERRITOIRES</b>	
III.	<b>LA FRANCE DANS LE MONDE ET EN EUROPE</b>	

**Activité n° 2 : DÉSÉQUILIBRES ET AMÉNAGEMENT DU TERRITOIRE**
**Activité 2.a : UNE RÉPARTITION DE LA POPULATION FRANÇAISE DÉSÉQUILIBRÉE ?**  
*(échelle continentale)*
**Densité de la population**(personnes par km<sup>2</sup>)

1.

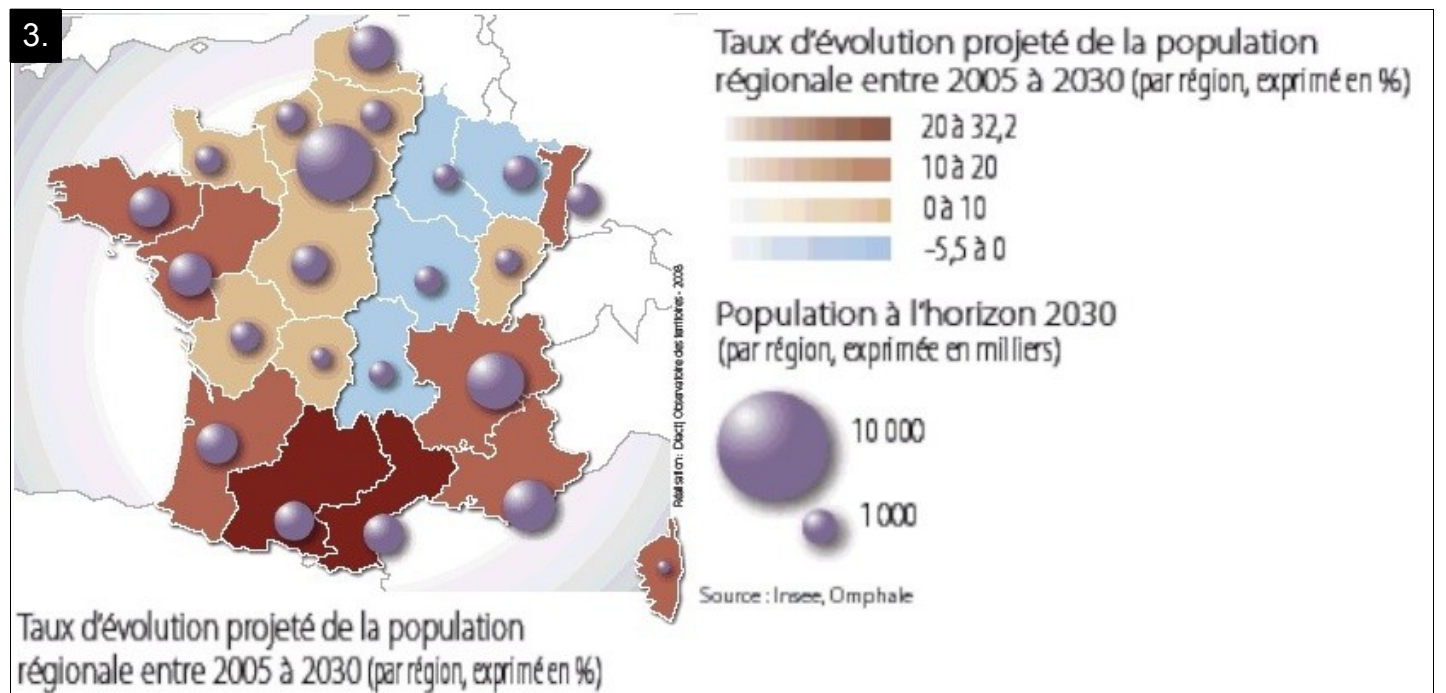
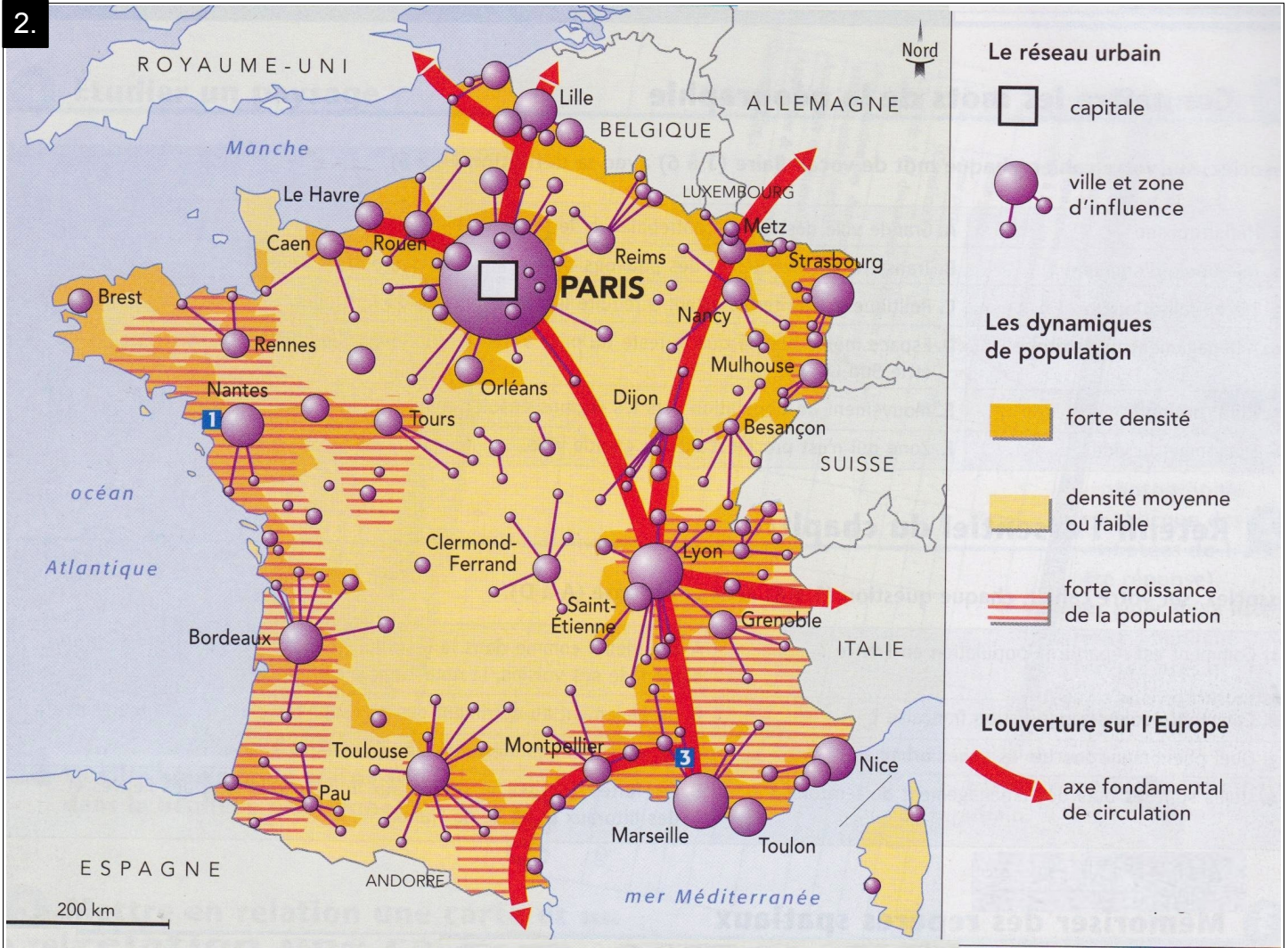


Légende (Données 2004)

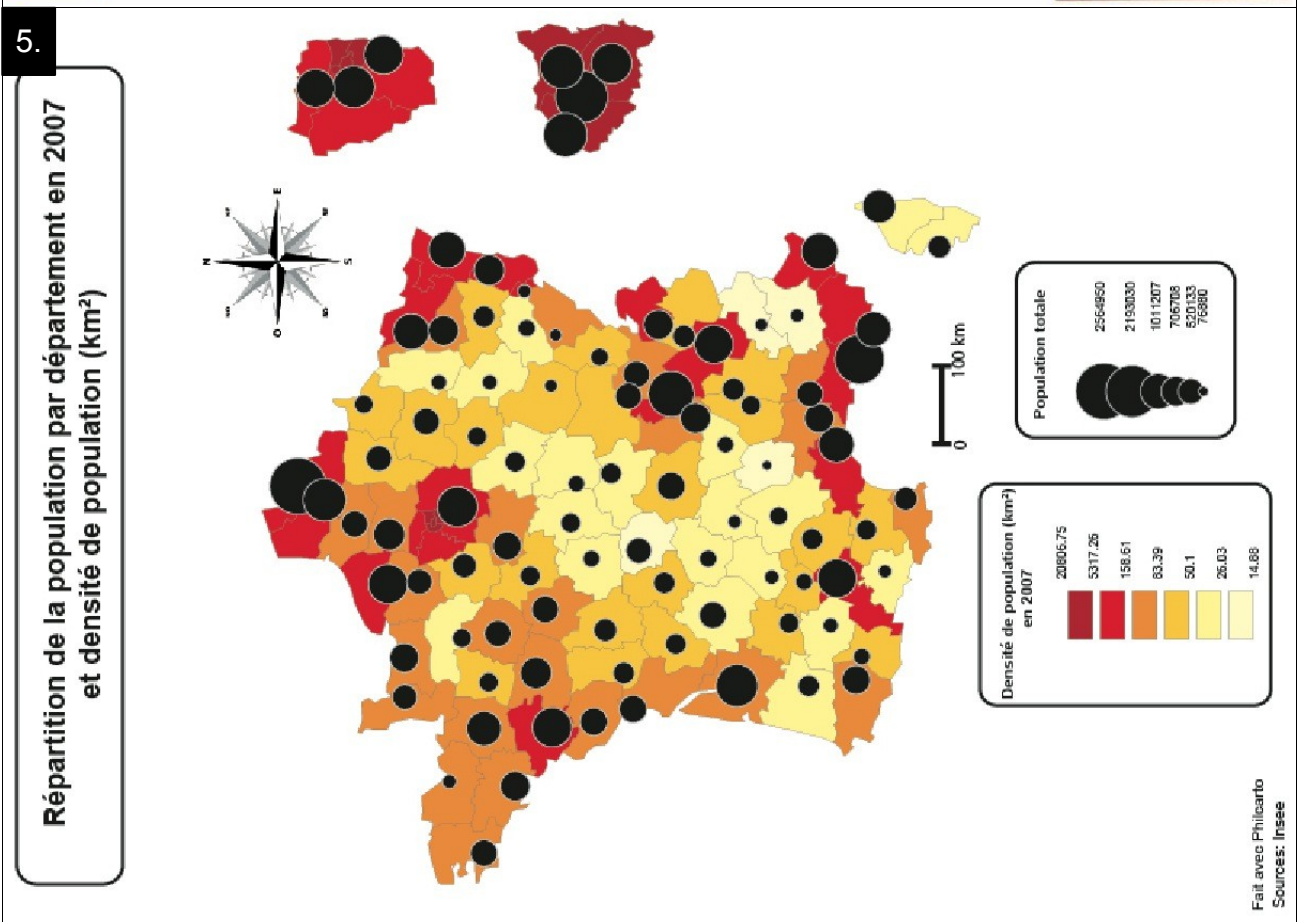
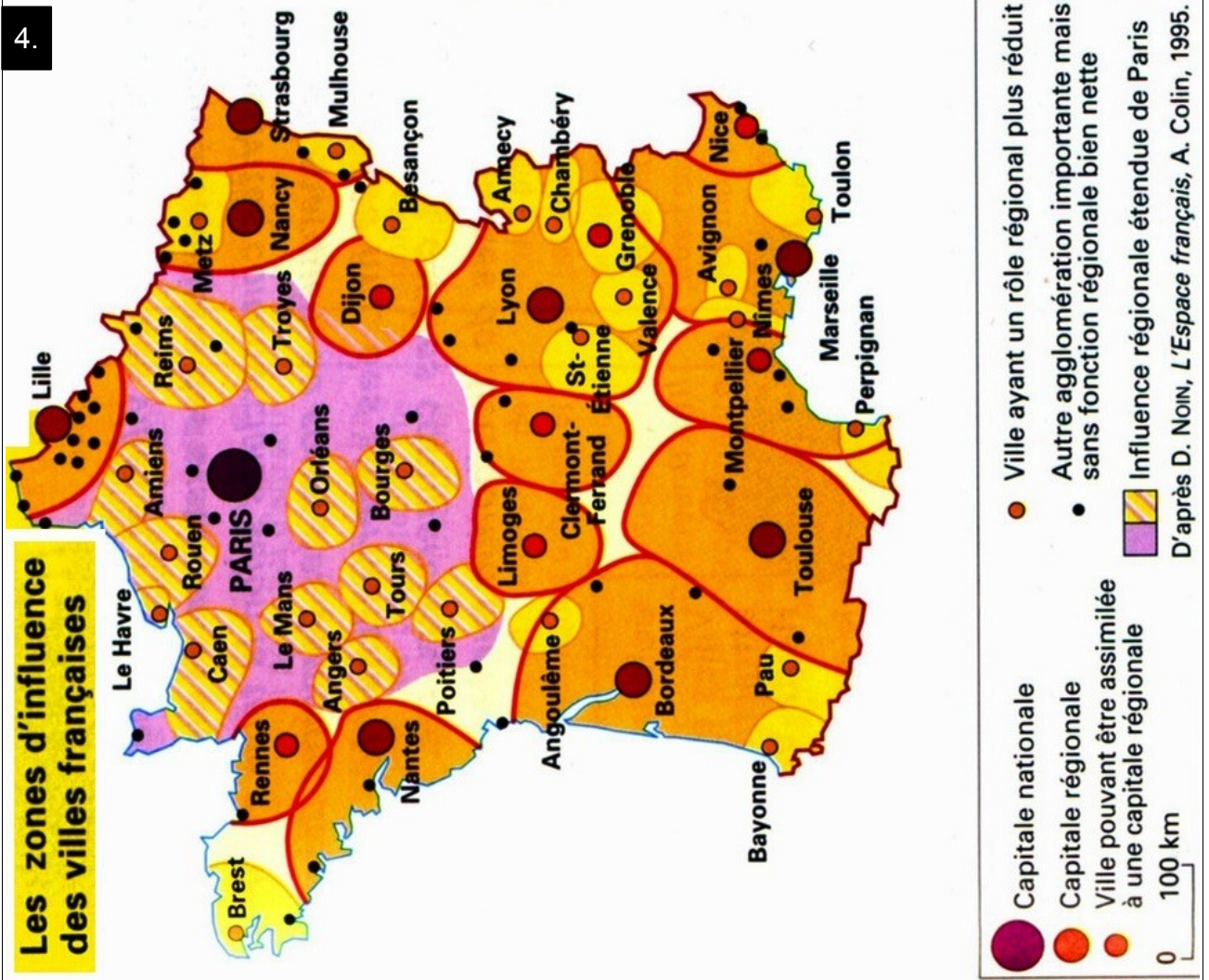


Valeur minimale:2.3 Valeur maximale:9158.8

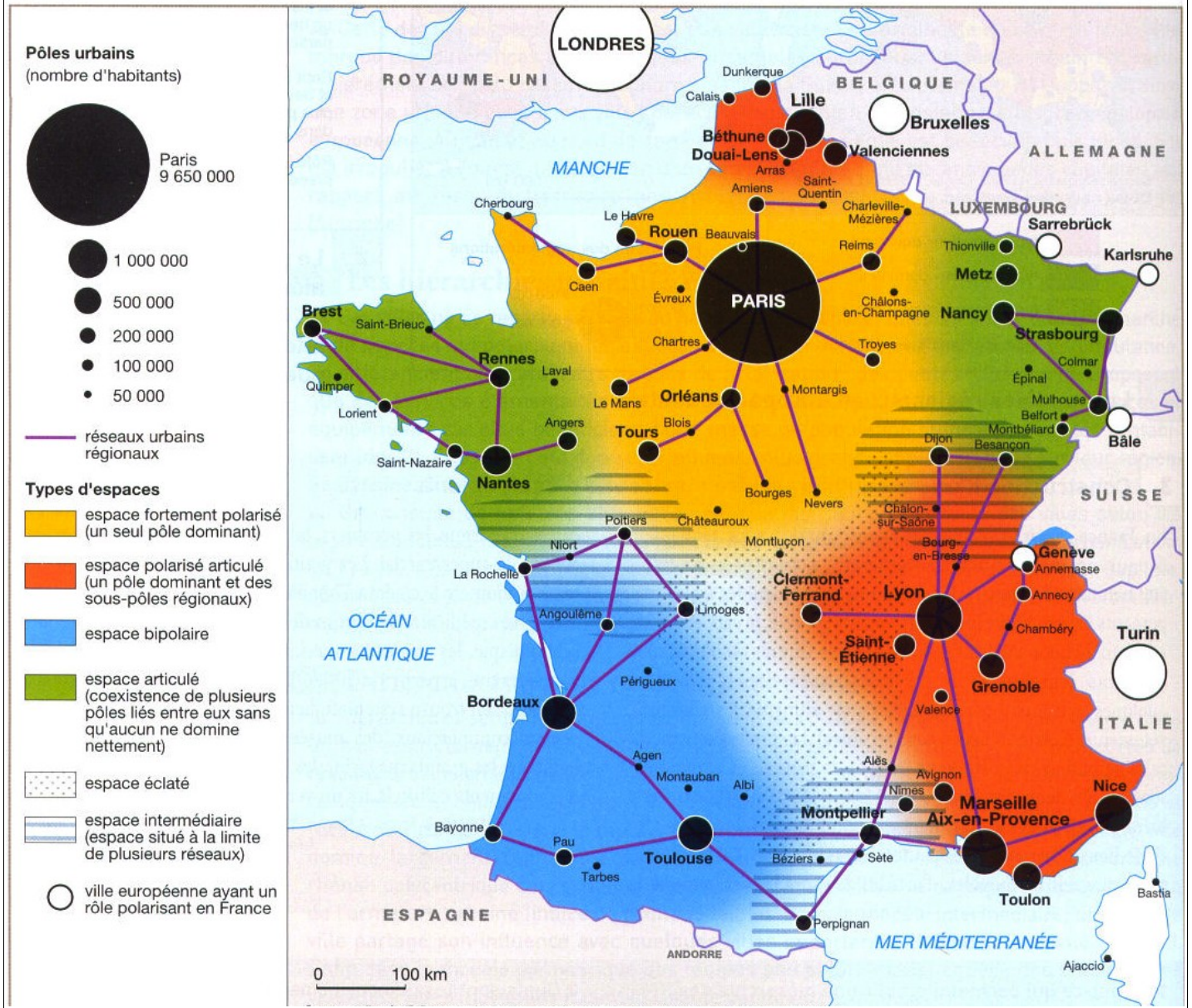
## Activité 2.b : UNE POPULATION FRANÇAISE POLARISÉE ? (échelle nationale)



Activité 2.c : DES ESPACES DE PEUPLEMENT PLUS OU MOINS STRUCTURÉS ?  
(échelle régionale : approche par zone, territoire et réseaux)



## Réseaux urbains interrégionaux en France



## Les communes face au défi d'une nouvelle organisation territoriale

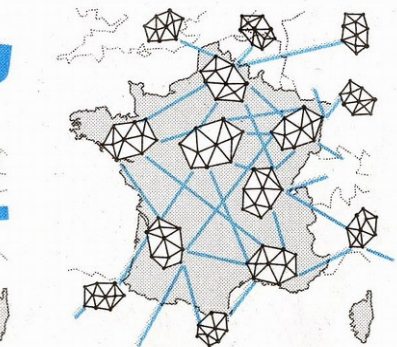
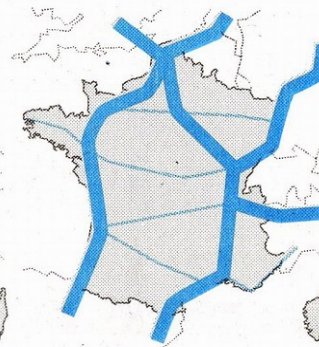
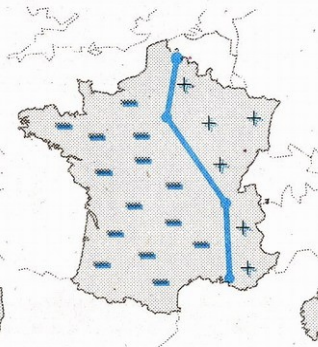
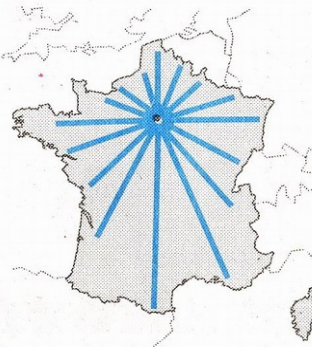
### 4 SCENARIOS DE LA DATAR À L'HORIZON 2020

▼ **LA FRANCE CENTRALISÉE**  
Hiérarchie spatiale monocentrée

▼ **LA FRANCE DIVISÉE**  
Selon l'axe Lille-Paris-Lyon-Marseille

▼ **LA FRANCE INTÉGRÉE À L'EUROPE**  
dans ses diverses dimensions

▼ **LA FRANCE MAILLÉE**  
par l'organisation des systèmes urbains



**L'héritage**

**L'avenir ?**

**L'héritage avec lequel on veut rompre :**  
une France en étoile dite de Legrand où tout converge vers Paris selon le schéma centralisé colbertiste.

**La division de la France** selon l'axe Lille-Paris-Lyon-Marseille créerait une « césure » porteuse d'un risque de marginalisation à l'ouest de cette ligne, mais ce scénario ne s'est pas produit.

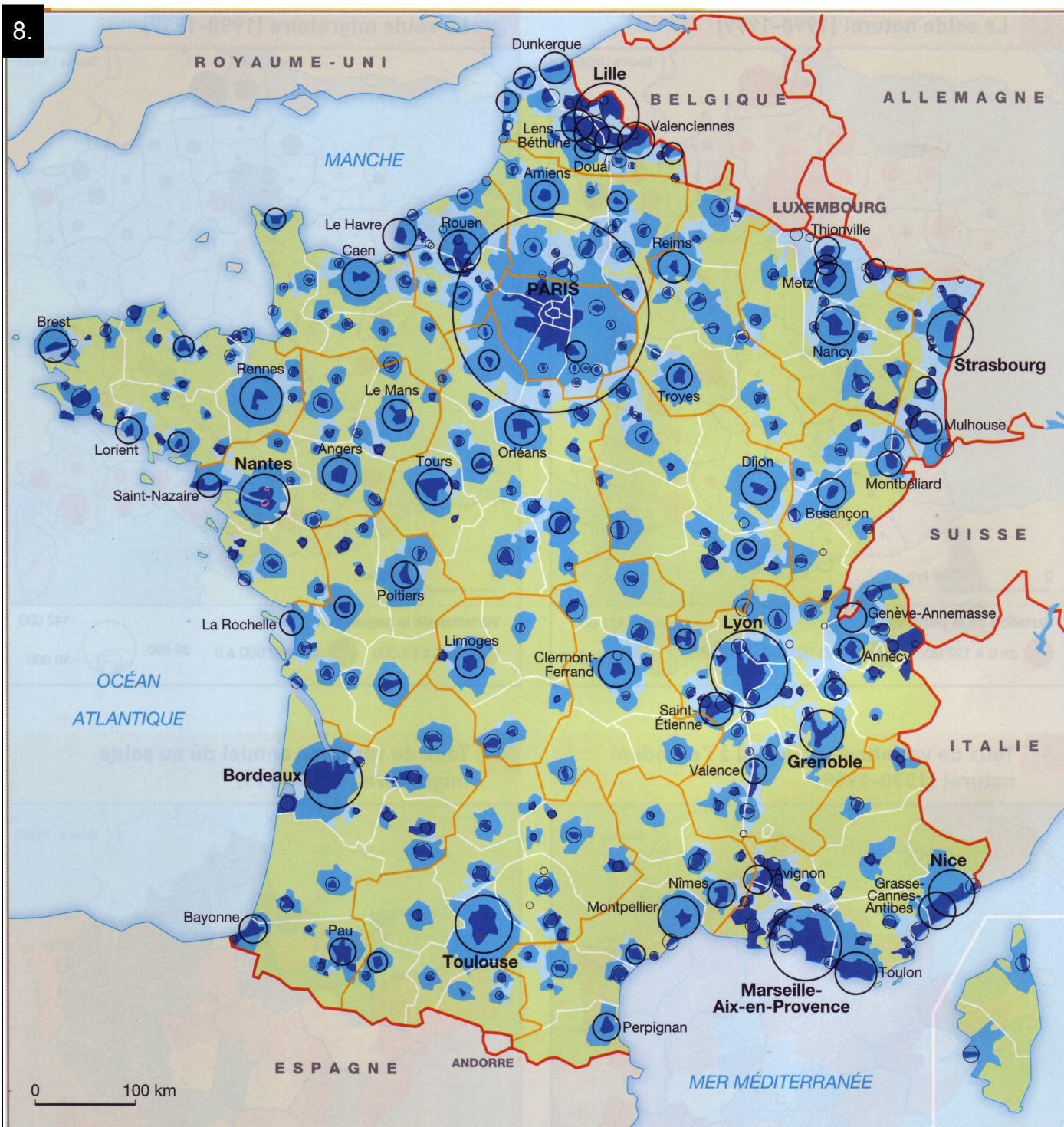
**L'avenir :** l'intégration à l'Europe passe par la notion de réseaux de villes capables d'atteindre conjointement des niveaux de compétence plus efficaces dans la compétitivité économique internationale.

**Le credo de la Datar :** une France équilibrée autour des grandes aires urbaines polycentriques qui contribuent le plus à la croissance démographique peut se constituer en vingt ans.

# Activité 2.d : L'ÉTALEMENT URBAIN : PÉRIURBANISATION & RURBANISATION

(échelle régionale)

8.



0 100 km

### ESPACE À DOMINANTE URBAINE

#### Pôle urbain

■ agglomération comptant 5 000 emplois ou plus

#### Aire urbaine

#### Couronne périurbaine


■ ensemble des communes dont au moins 40% des actifs résidents vont travailler dans l'aire urbaine

#### Couronne multipolarisée

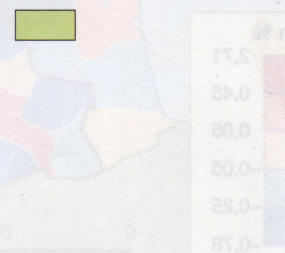
■ commune (ou petite agglomération) dont au moins 40% des actifs résidents vont travailler dans plusieurs aires urbaines

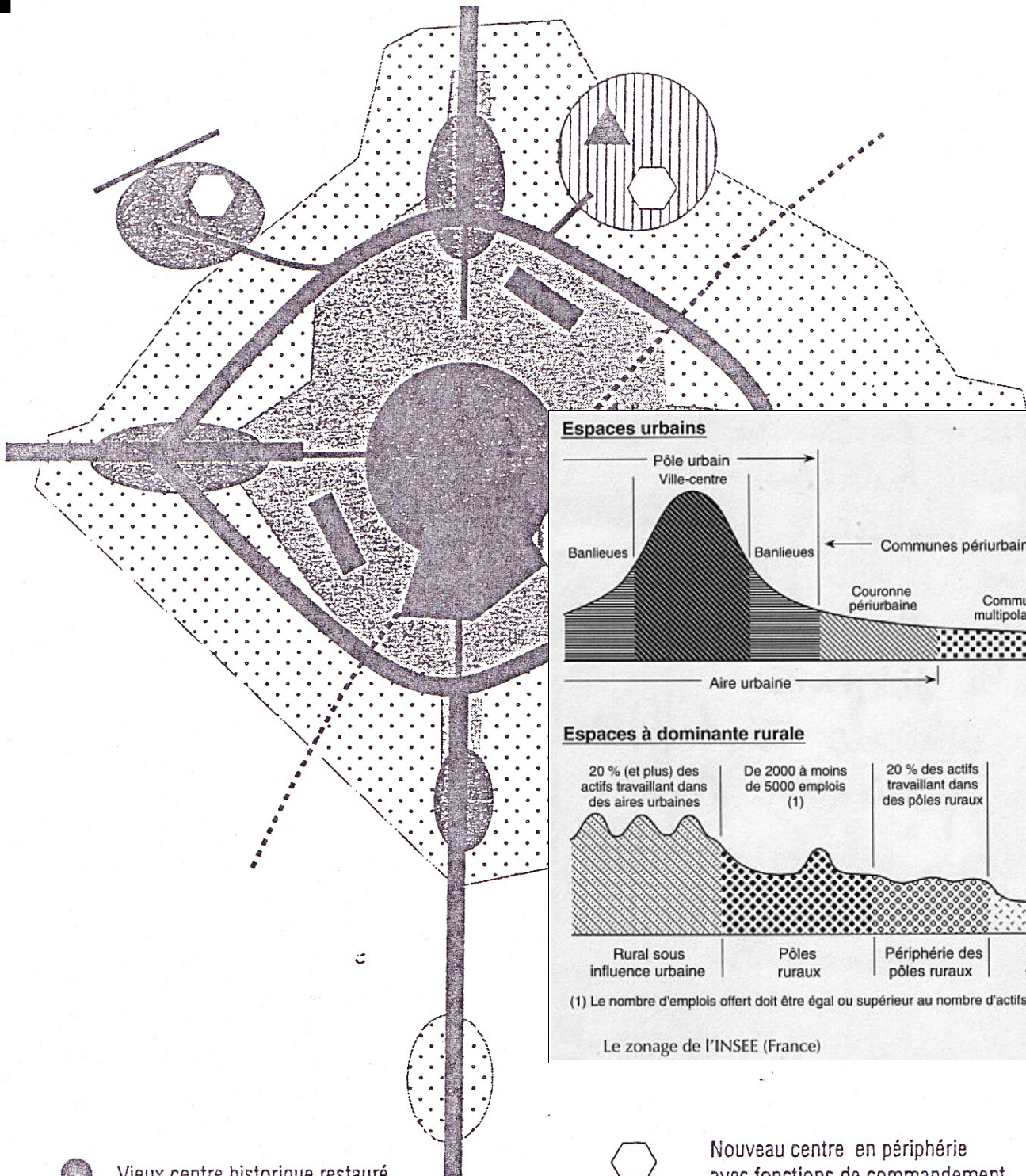
### POPULATION DES AIRES URBAINES

Nombre d'habitants en 1999

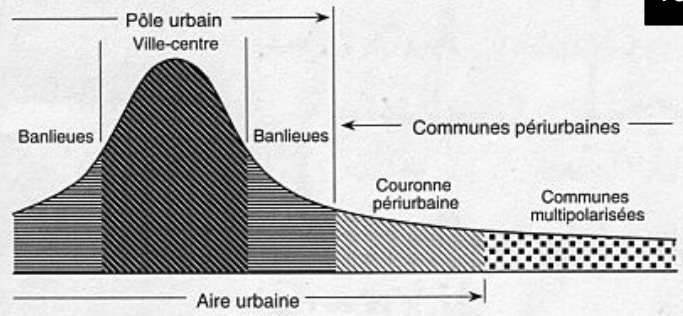


### ESPACE À DOMINANTE RURALE

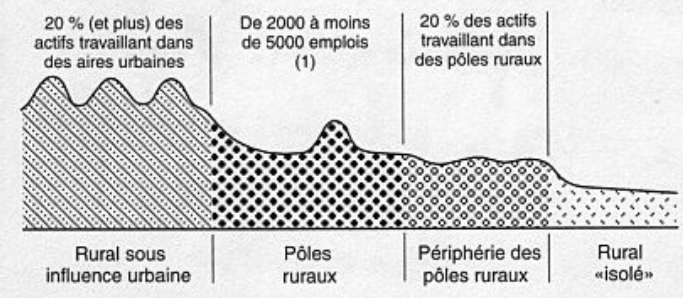




**Espaces urbains**



**Espaces à dominante rurale**



(1) Le nombre d'emplois offert doit être égal ou supérieur au nombre d'actifs résidents.

Le zonage de l'INSEE (France)

- Vieux centre historique restauré
- Nouveau centre en périphérie avec fonctions de commandement (accessibilité)
- Ville centre
- Voie ferrée
- Banlieue
- Autoroute, route, rocade
- Couronne périurbaine
- Aéroport
- Grands ensembles (années 1960) souvent dégradés
- Technopôle
- Nouvelle zone d'activité
- Zone industrielle ancienne : friches ou rénovation
- Nouveau centre des affaires avec fonction de commandement dans quartier en rénovation
- Université récente

