

# L'AMÉNAGEMENT DU TERRITOIRE : QUELLE FRANCE EN 2020 ? LES PROJECTIONS DE LA D.A.T.A.R.

## Doc. 5.a Les communes face au défi d'une nouvelle organisation territoriale

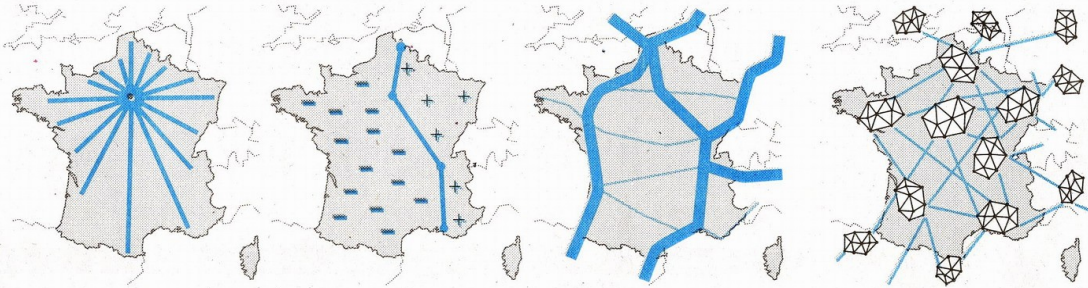
### 4 SCENARIOS DE LA DATAR À L'HORIZON 2020

▼ LA FRANCE CENTRALISÉE  
Hiérarchie spatiale monocétrée

▼ LA FRANCE DIVISÉE  
Selon l'axe Lille-Paris-Lyon-Marseille

▼ LA FRANCE INTÉGRÉE À L'EUROPE  
dans ses diverses dimensions

▼ LA FRANCE MAILLÉE  
par l'organisation des systèmes urbains



L'héritage

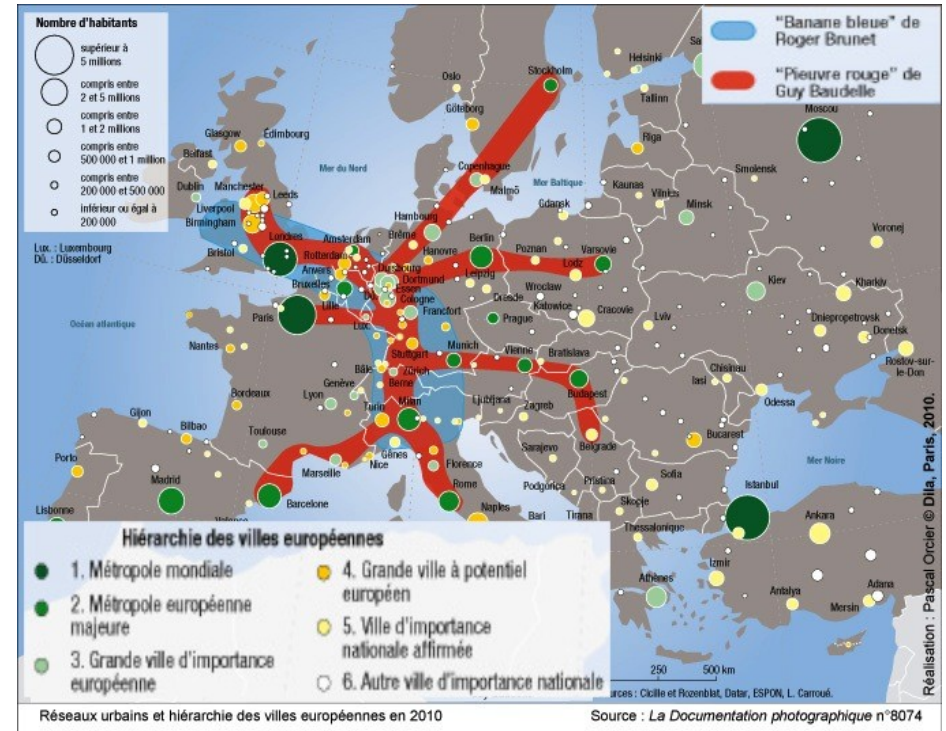
L'avenir ?

L'héritage avec lequel on veut rompre : une France en étoile dite de Legrand où tout converge vers Paris selon le schéma centralisé colbertiste.

La division de la France selon l'axe Lille-Paris-Lyon-Marseille créerait une « césure » porteuse d'un risque de marginalisation à l'ouest de cette ligne, mais ce scénario ne s'est pas produit.

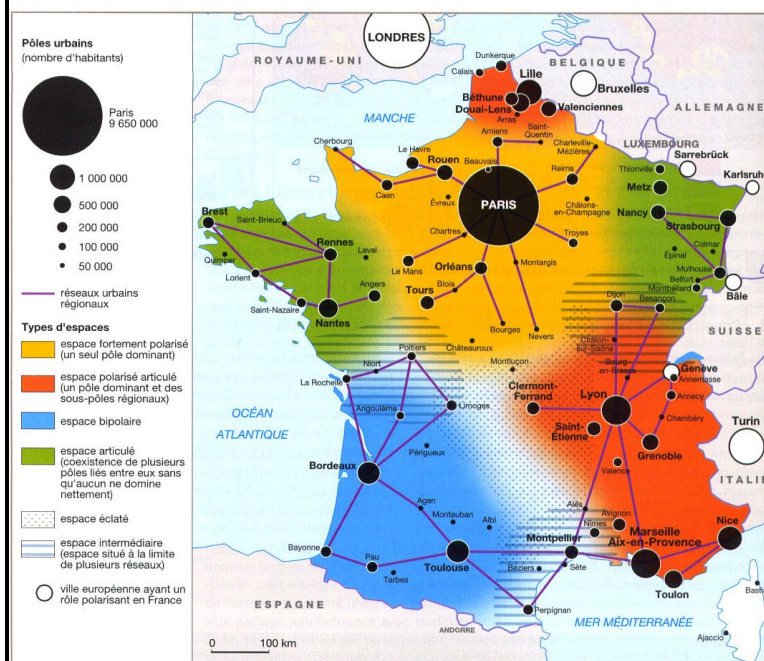
L'avenir : l'intégration à l'Europe passe par la notion de réseaux de villes capables d'atteindre conjointement des niveaux de compétence plus efficaces dans la compétitivité économique internationale.

Le credo de la Datar : une France équilibrée autour des grandes aires urbaines polycentriques qui contribuent le plus à la croissance démographique peut se constituer en vingt ans.



### Réseaux urbains interrégionaux en France

### Doc. 5.b



### Doc. 5.c