

# AIDE POUR LA RÉALISATION DU CROQUIS

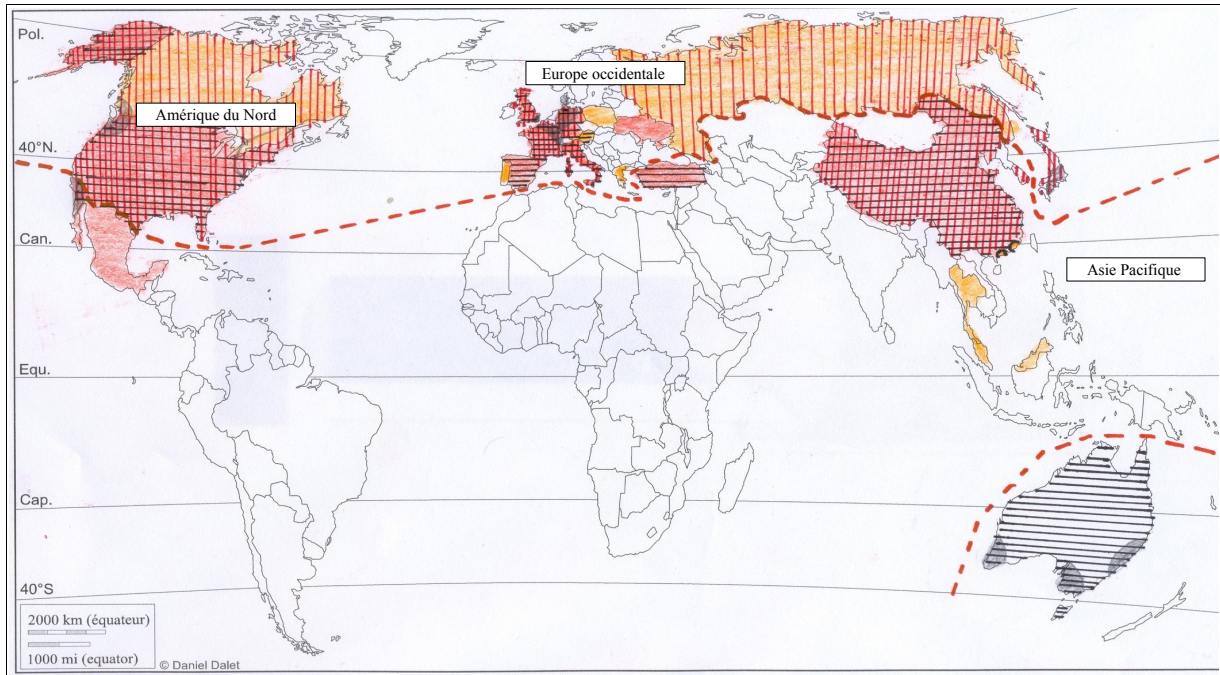
## - choix des figurés :

La **superposition** des figurés doit permettre la **lecture aisée** de chaque information.

=> au brouillon : esquisser le schéma très simplifié du territoire qui comporte le maximum de figuré (ex. un carré pour les États-Unis.)

## - étape 1 :

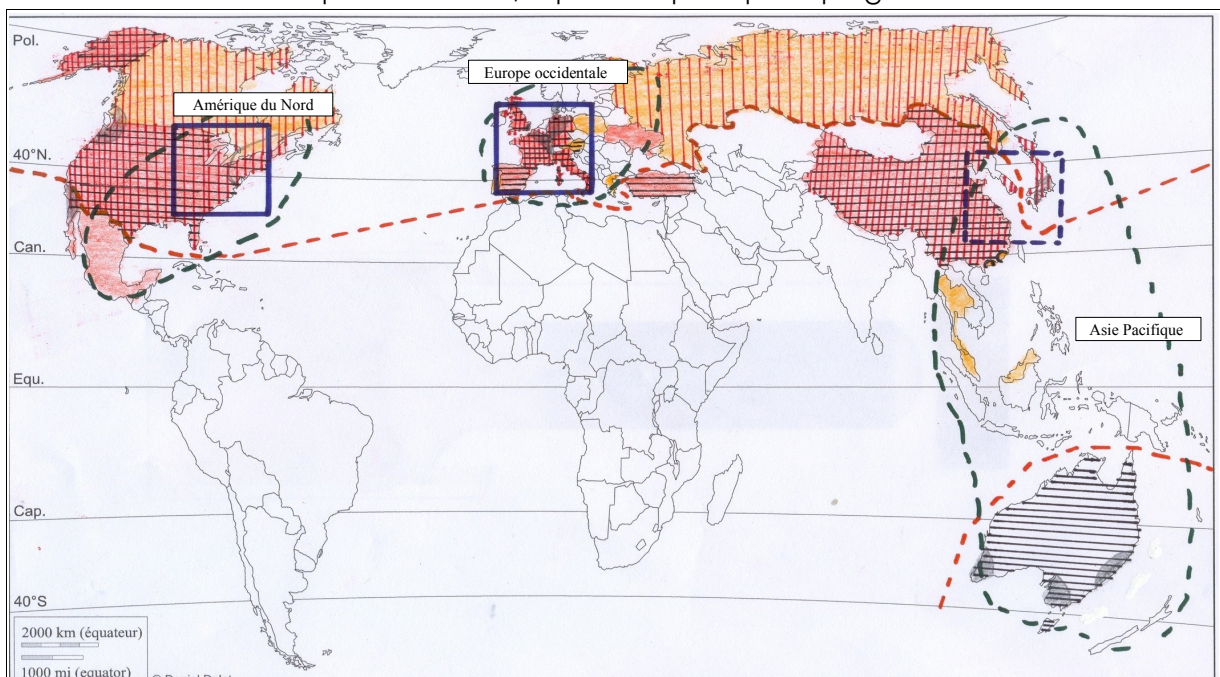
- anticiper : énumérer et reporter tous les repères sur le croquis (ici les trois principaux bassins touristiques)
- reporter tous les figurés de surface dans les territoires qui seront les plus renseignés. (ici les couleurs des États les plus visités au monde ; les principaux foyers émetteurs internes aux grands bassins touristiques & les hachures des recettes & dépenses)



## étape 2 :

- reporter sur les espaces les plus renseignés les autres figurés linéaires (ici les grands foyers émetteurs de touristes les trois principales régions réceptrices).

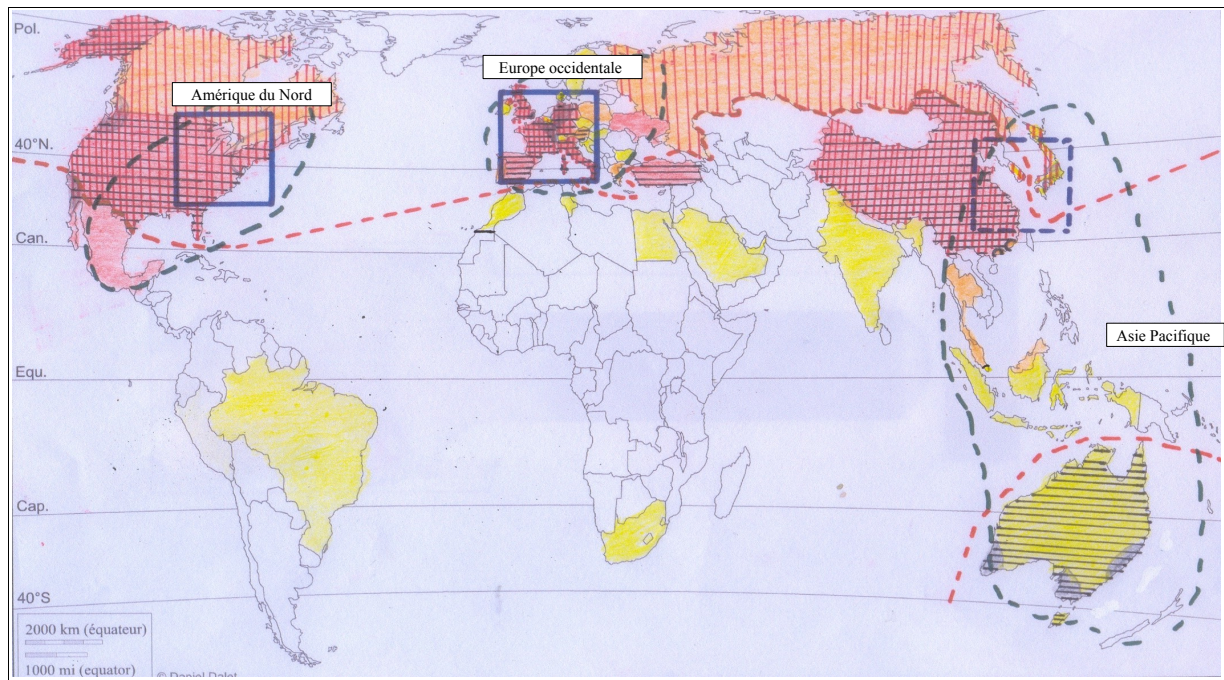
=> si à ce stade le croquis reste lisible, a priori les principaux pièges sont évités.





### étape 3 :

- compléter les autres figurés de surface. (ici les pays recevant plus de 5 millions de touristes)



### étape 4 :

- exprimer le mouvement : au brouillon faire un rapide schéma pour repérer les flux.
- ex : pour plus de lisibilité, ces deux flux (○) peuvent être cumulés puis dissociés.

