

LES TERRITOIRES DANS LA MONDIALISATION

Fiche n°2 : LES ÉTATS-UNIS

En 1999, H. Védrine, alors ministre des Affaires étrangères qualifie les États-Unis d'« hyperpuissance ».

Les États-unis sont-ils une PUISSANCE MONDIALE, GLOBALE ou une HYPERPUISSANCE ?

- Quels sont les fondements et les caractéristiques de la puissance étasunienne ?
- Comment une « puissance » mondiale imprime-t-elle l'espace terrestre ?

FICHE 2

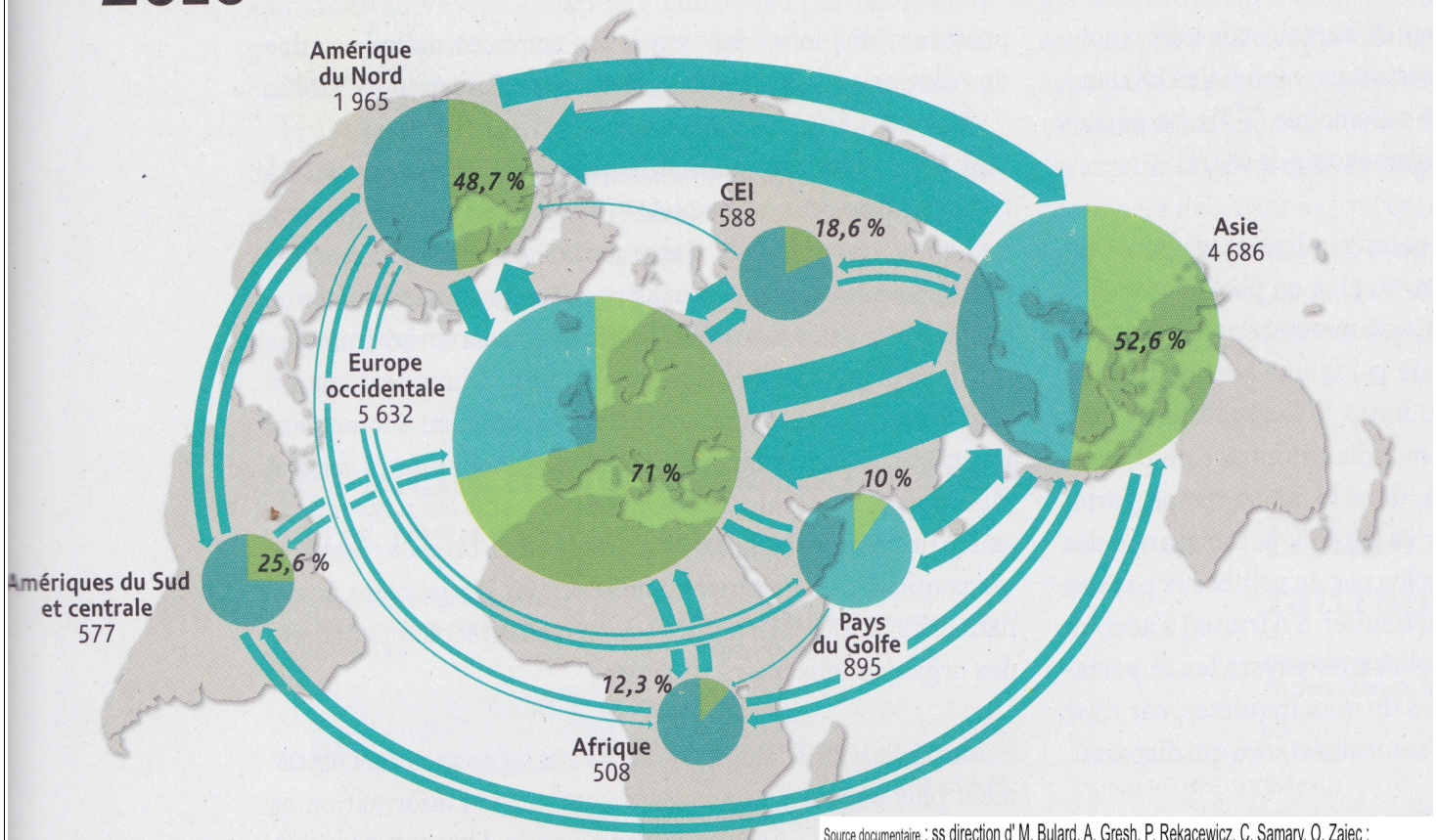
Exercice 1 :

COMMENT SE CARACTÉRISE LA PUISSANCE ÉTASUNIENNE ?

A. Quels intérêts géopolitiques et géo-économiques à défendre ?

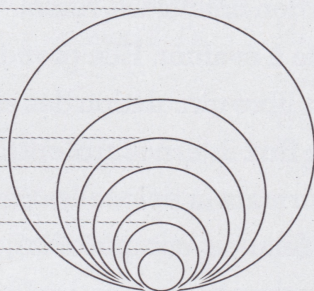
1. Le commerce mondial en 2009 (Atlas du monde diplo 2011)

2010



Montant total du commerce de biens en milliards de dollars

5 500
2 500
1 500
1 000
500
300
100



Part des échanges commerciaux réalisés...

- à l'intérieur de la zone
- vers les autres régions

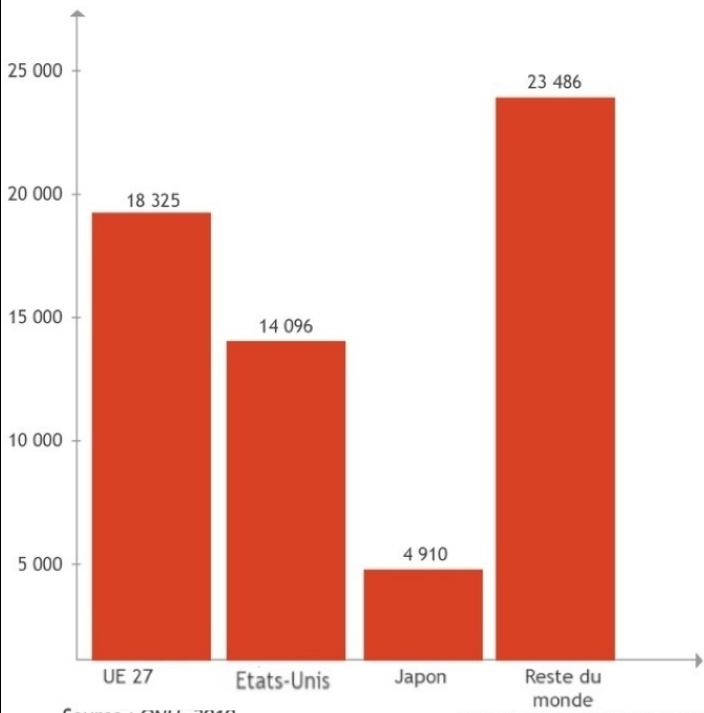
Flux commerciaux interrégionaux en milliards de dollars

L'épaisseur des flèches est proportionnelle à l'importance des échanges.

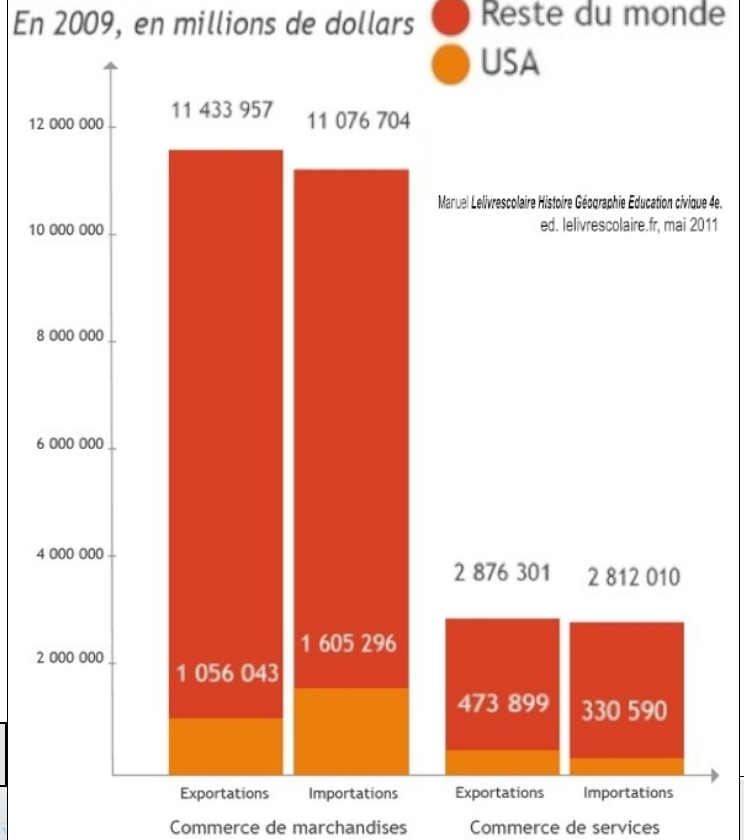
- 50
- 100
- 200
- 400
- 800

Les flux inférieurs à 25 milliards de dollars ne sont pas représentés.

PIB en 2008 en milliards de dollars



Part des échanges commerciaux étatsuniens dans les échanges mondiaux.



2.a et b. Une puissance économique et commerciale source : le livresscolaire

3 Tours et détours du transport maritime

Pays sans façade maritime

Routes maritimes

principale
 secondaire

Routes alternatives

existante
 potentielle

Entraves à la circulation

Zone de piraterie


Détroit, canal et passage stratégique

Ligne médiane d'extension de la banquise en septembre pour la période 1979-2000

Extension de la banquise en septembre 2011

Principaux ports de conteneurs

Trafic de conteneurs en millions d'EVP, en 2009

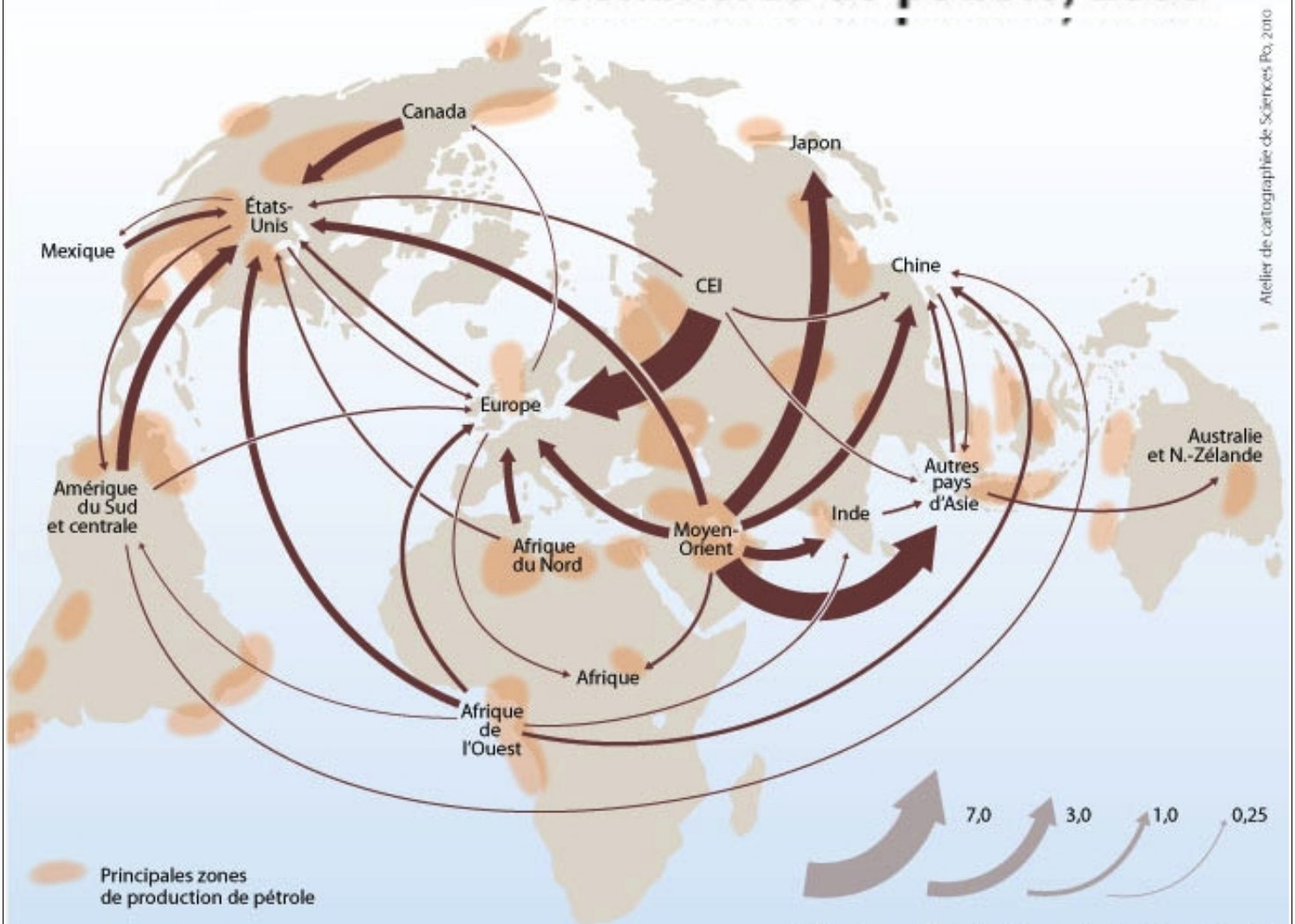


Source documentaire : ss direction d' M. Bulard, A. Gresh, P. Rekecewicz, C. Samary, O. Zajec ; Hors-série du *Le Monde diplomatique*, *l'Atlas, mondes émergents*, ed. SA Le Monde diplomatique, Paris 2011, cartographie : P. Rekecewicz, C. Marin avec le concours d'A. Colombani & A. Stienne

Sources : Jean-Paul Rodrigue, Claude Coimtois et Brian Slack, *The Geography of Transport Systems*, Routledge, 2009 ; Containerisation International, www.ci-online.co.uk ; Pierre Thu « Sémorput, la route maritime du Nord », in Guillaume Jacques *Les Transports maritimes dans la mondialisation*, L'Harmattan, 2010 ; Didier Ortolland et Jean-Pierre Pirat, *Atlas géopolitique des espaces maritimes*, Editions Technip, 2010 ; Institut supérieur d'économie maritime Nantes - Saint-Nazaire (Isemar), www.isemar.asso.fr ; Manuel Lelivrescolaire Histoire Géographie Education civique 4e, ed. lélivrescolaire.fr, mai 2011



Commerce de pétrole, 2009



Source : BP, BP Statistical Review of World Energy, juin 2010, www.bp.com/statisticalreview

Atelier de cartographie de Sciences Po, 2010

Atelier de cartographie de Sciences Po, 2010.



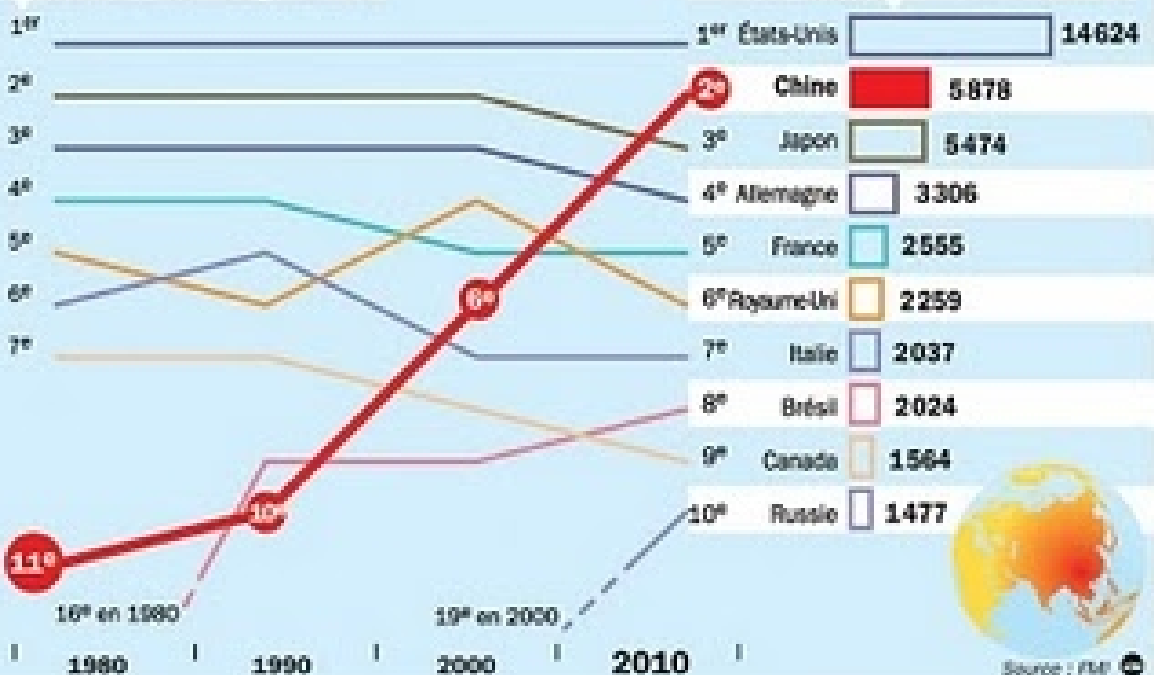
Seul l'usage pédagogique en classe ou centre de documentation est libre. Pour toute autre utilisation, contacter : carto@sciences-po.fr



Les 10 premières puissances mondiales en 2010

Évolution de leur rang mondial

PIB en 2010, en milliards de dollars



COMMENT SE CARACTÉRISE LA PUISSANCE ÉTASUNIENNE ?

B. Le *hard power* : fondement suffisant ou nécessaire de la puissance étasunienne ?

→ Les États-Unis : quelle puissance, quelle présence militaire ?

Les États-Unis partout

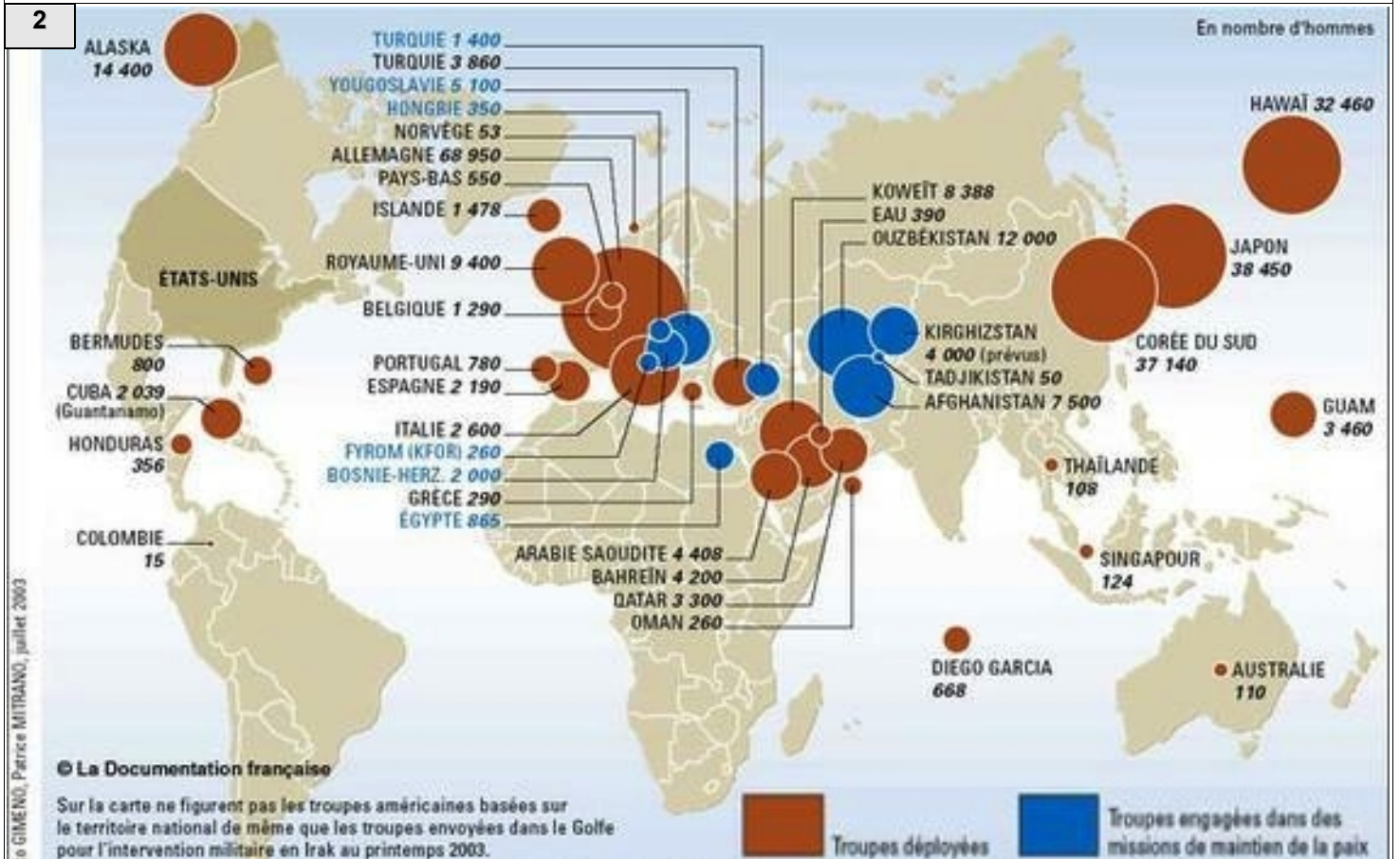
Philippe Rekacewicz, 29 juin 2010

Océan Arctique

1



2



© La Documentation française

Sur la carte ne figurent pas les troupes américaines basées sur le territoire national de même que les troupes envoyées dans le Golfe pour l'intervention militaire en Irak au printemps 2003.

Source : The Military Balance 2003, International Institute for Strategic Studies, Londres.

Source : Questions internationales n° 3

L'OTAN tisse sa toile

- Pays membres et partenaires**
- Pays membre de l'Organisation du traité de l'Atlantique Nord (OTAN)
 - Pays candidat à l'adhésion
 - Pays du Partenariat pour la paix
 - Pays du Dialogue méditerranéen
 - Initiative de coopération d'Istanbul

- Organisation « concurrente »**
- Organisation du traité de sécurité collective (OTSC), créée en 2002

- Etat considéré par l'OTAN, depuis le début des années 1990, comme menaçant ou hostile pendant des périodes plus ou moins longues

- Présence militaire des troupes de l'OTAN**
- ★ Déploiement actuel
 - ☆ Opération terminée
 - ✈ Zone d'opération des flottes de l'OTAN

- Principales bases de l'OTAN en Europe**
- Existante
 - En projet
 - ☪ Bombes nucléaires américaines en Europe¹

- Bases consacrées au bouclier antimissile américain**
- ⊙ Existante
 - ⊗ En projet

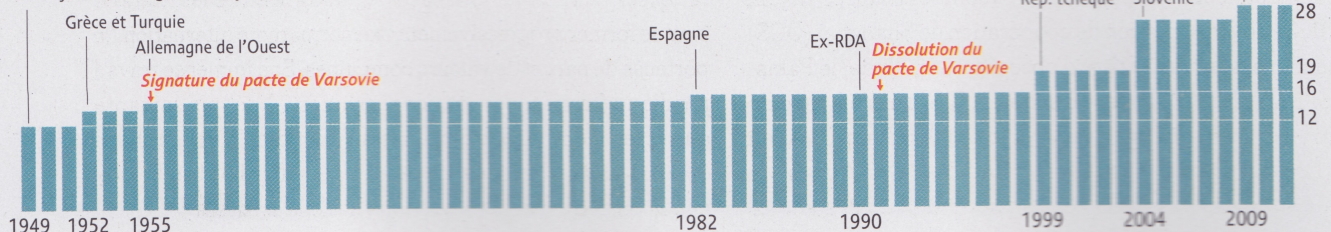
- Contre-programme russe**
- ⊙ Base existante
 - ⊗ Base en projet

1. Estimations : de 150 à 200 bombes tactiques B61 de puissance variable (de 0,3 à 170 kt).
 2. Un Conseil OTAN-Russie se réunit depuis 2002.
 3. Une Commission OTAN-Ukraine existe depuis 1997 ; l'Ukraine a renoncé à adhérer à l'OTAN en juin 2010.

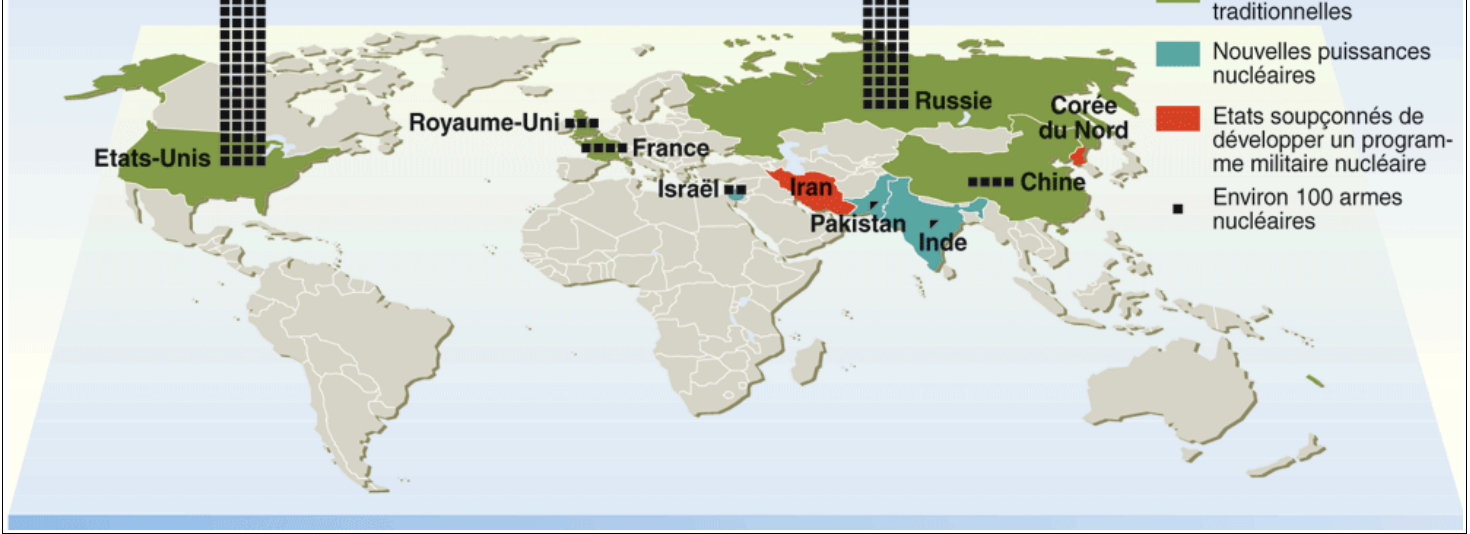
Sources : Organisation du traité de l'Atlantique Nord, 2011 ; « L'OTAN après la guerre froide », La Documentation française, 2008 ; *Sipri Yearbook 2011. Armaments, Disarmament and International Security*, Stockholm International Peace Research Institute, 2011.



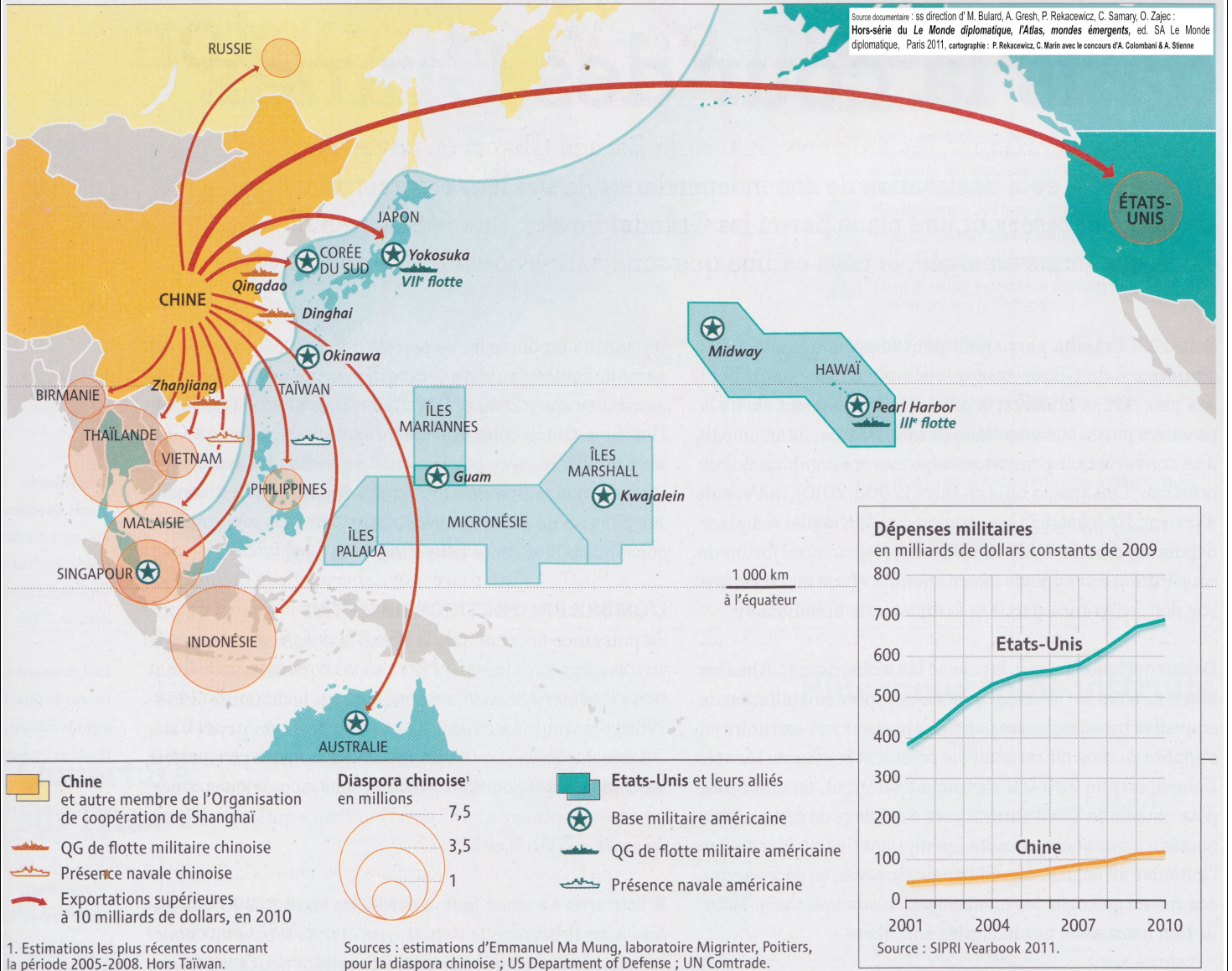
12 pays signent le traité de l'Atlantique Nord : la Belgique, le Canada, le Danemark, les Etats-Unis, la France, l'Islande, l'Italie, le Luxembourg, la Norvège, les Pays-Bas, Portugal et le Royaume-Uni



Etat du stock d'armes nucléaires en 2003



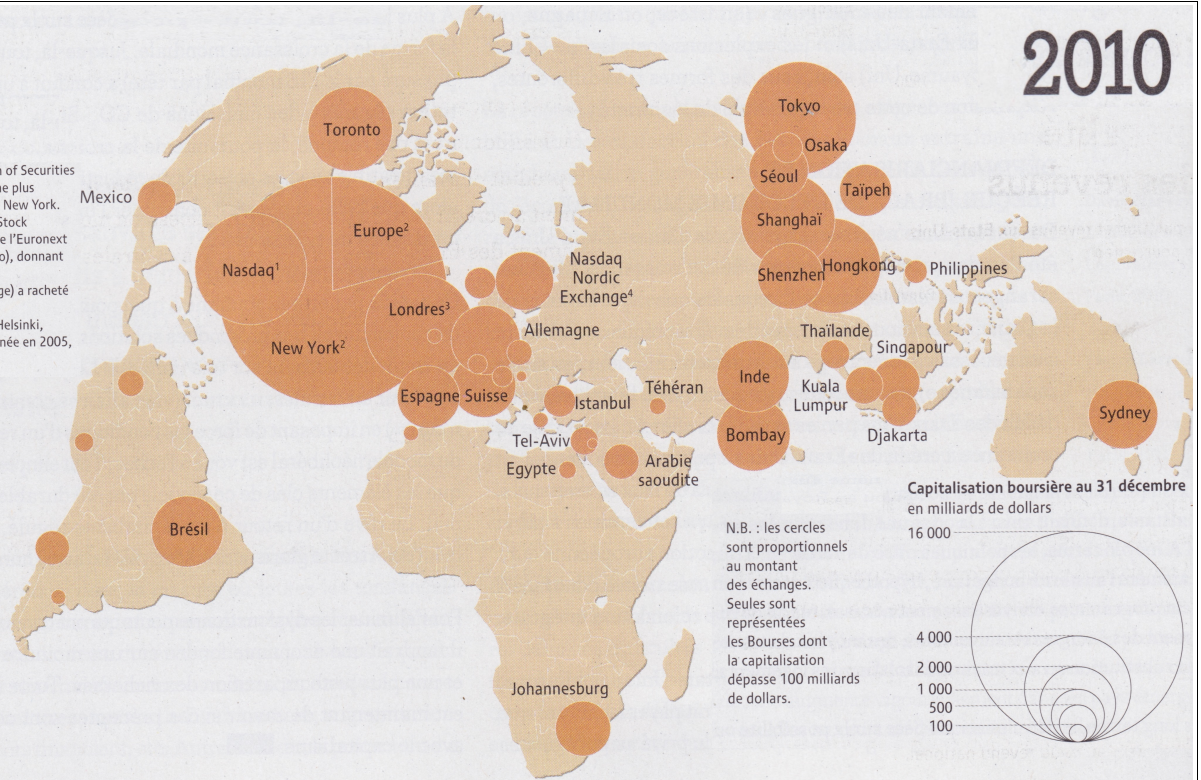
La Chine aux mille doigts... sous surveillance militaire



**B. Le hard power : fondement suffisant ou nécessaire de la puissance étasunienne ?
 → Les États- Unis : une puissance financière et économique ?**

1

1. Né en 1973, le Nasdaq (National Association of Securities Dealers Automated Quotations) est le deuxième plus important marché d'actions après la Bourse de New York.
2. En 2007, la Bourse de New York (New York Stock Exchange, NYSE) a fusionné avec les Bourses de l'Euronext (Paris, Amsterdam, Bruxelles, Lisbonne et Porto), donnant naissance au NYSE-Euronext.
3. La Bourse de Londres (London Stock Exchange) a racheté la Bourse de Milan en 2007.
4. La fédération des Bourses de Copenhague, Helsinki, Reykjavik, Stockholm, Tallinn, Riga et Vilnius, née en 2005, a été rachetée en 2007 par le Nasdaq.



Source documentaire : ss direction d' M. Bulard, A. Gresh, P. Rekacewicz, C. Samary, O. Zajec : Hors-série du Le Monde diplomatique, l'Atlas, mondes émergents, ed. SA Le Monde diplomatique, Paris 2011, cartographie : P. Rekacewicz, C. Marin avec le concours d'A. Colombani & A. Stienne

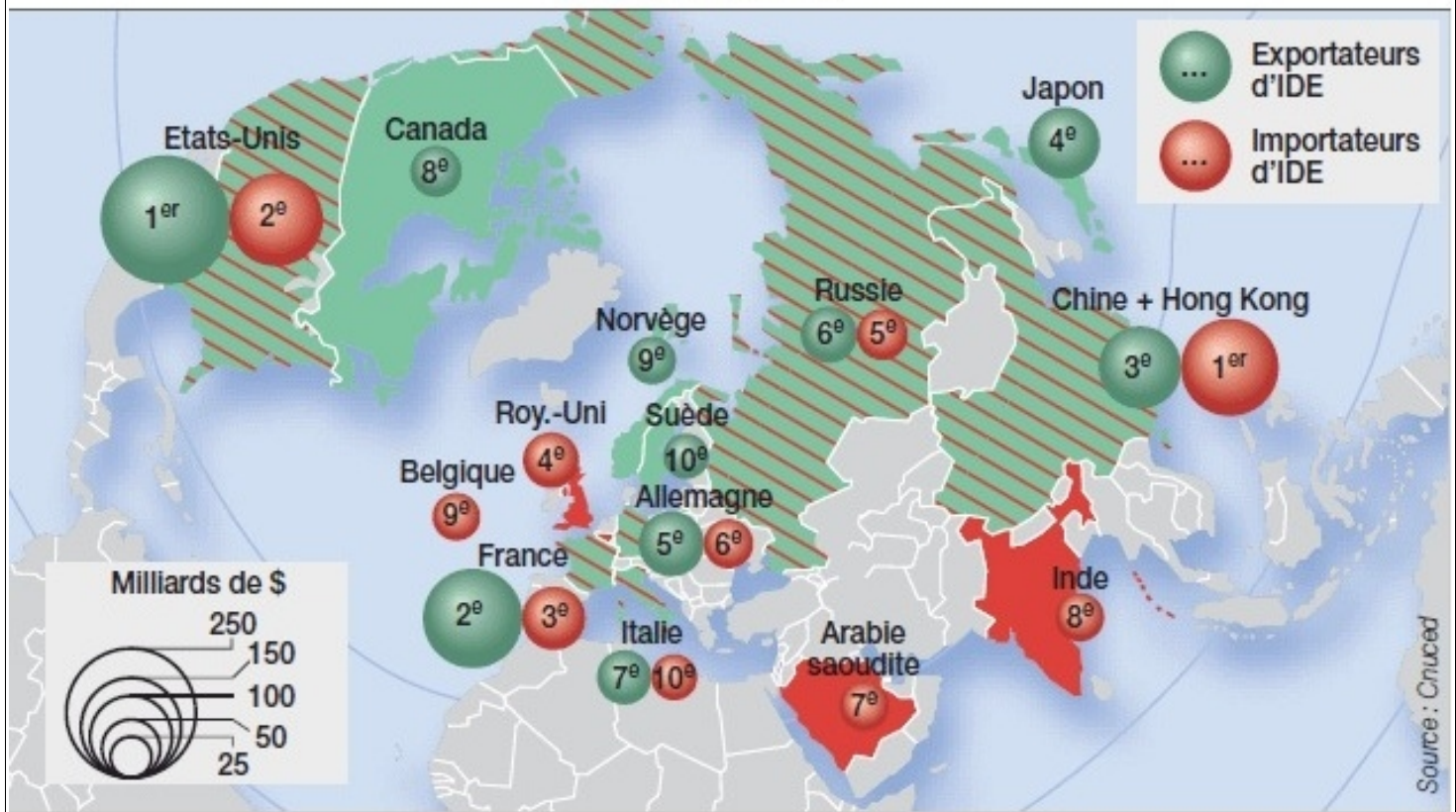
CENTRE D'AFFAIRES	
1	Hong Kong
2	Londres
3	Singapour
4	Shanghai
5	Dubai
6	Tokyo
7	Paris
8	New York
9	Amsterdam
10	Séoul

Le «rang du centre d'affaires» traduit essentiellement les flux de marchandises et de passagers. En raison de son essor portuaire et aéroportuaire, de ses hôtels 5 étoiles, Hong Kong remporte indiscutablement la palme. Si l'on retrouve toutes les grandes villes globales parmi les 10 premières (Londres, Singapour, Tokyo, Paris, New York), Dubai, centre touristique d'affaires montant, s'est glissé dans le palmarès.

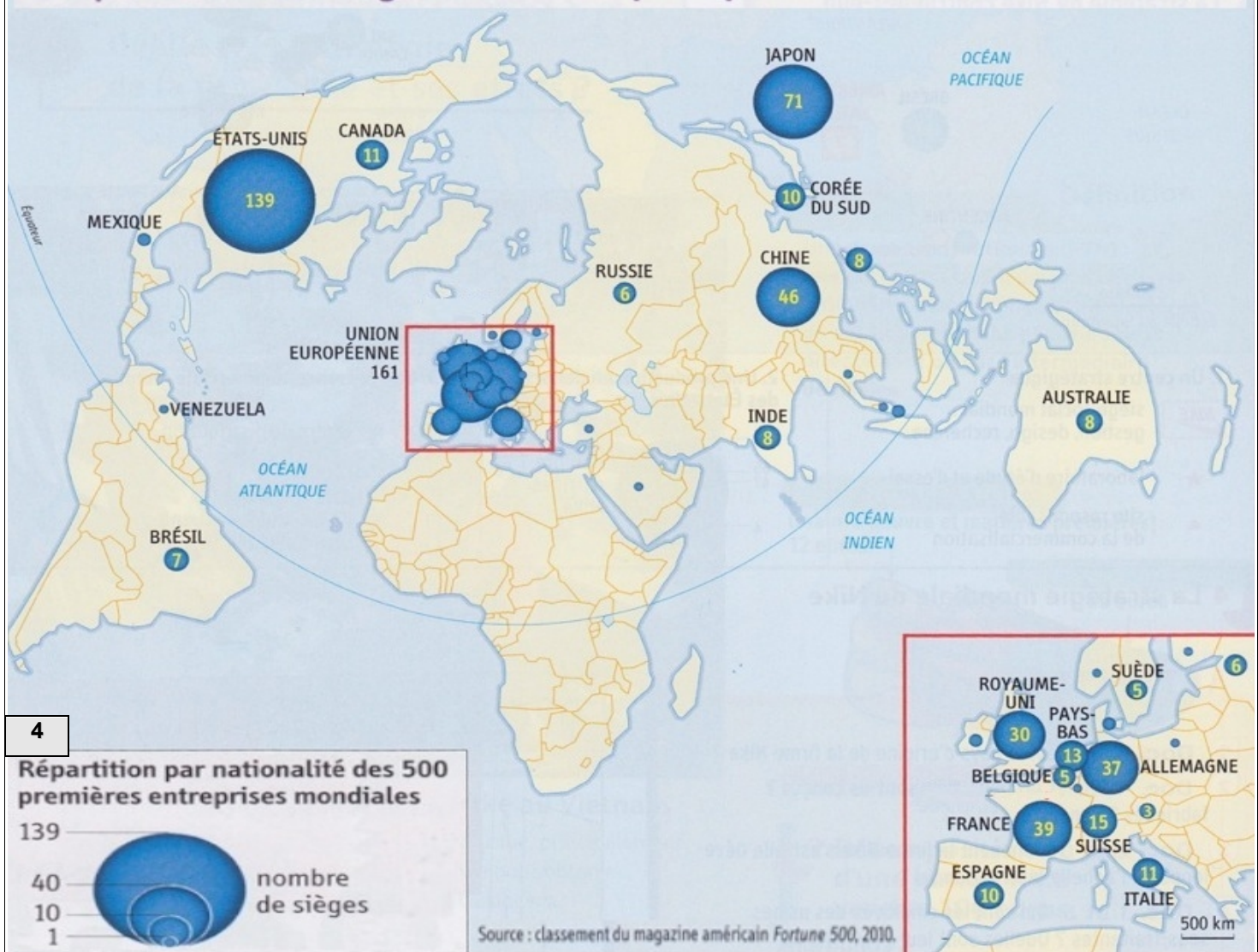
LES FLUX FINANCIERS	
1	Londres
2	New York
3	Francfort
4	Séoul
5	Chicago
6	Tokyo
7	Mumbay
8	Moscou
9	Shanghai
10	Madrid

Les «flux financiers» mesurent l'importance des opérations financières réalisées dans chaque ville : services bancaires et d'assurance, transactions sur actions, produits dérivés d'actions et de matières premières, etc. Londres apparaît ici loin devant New York en raison de sa place dans le négoce des produits dérivés. Le classement traduit aussi la montée en puissance des villes asiatiques, notamment Séoul et Mumbay.

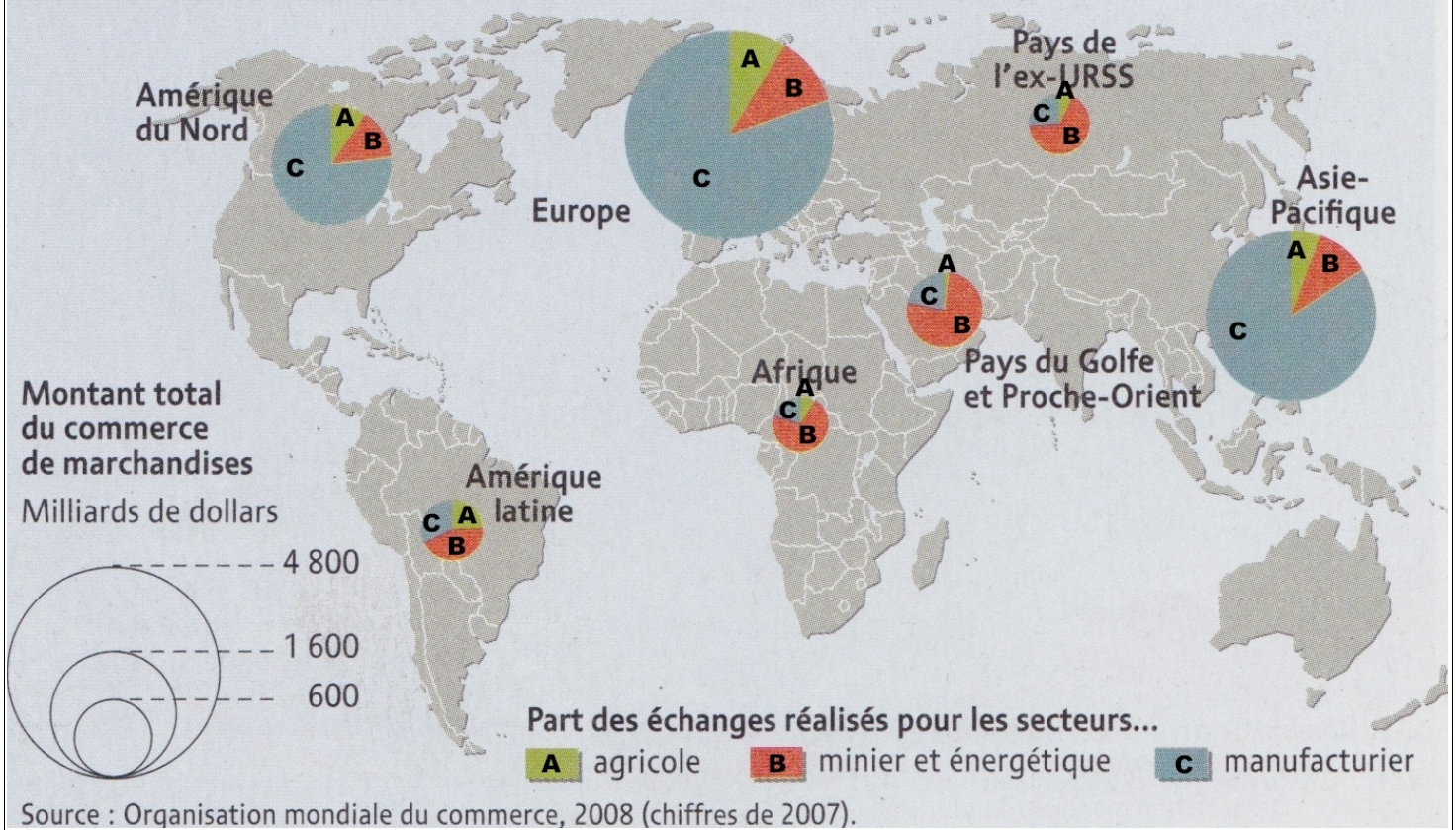
Les dix premiers pays exportateurs et importateurs d'investissements directs à l'étranger, en 2009



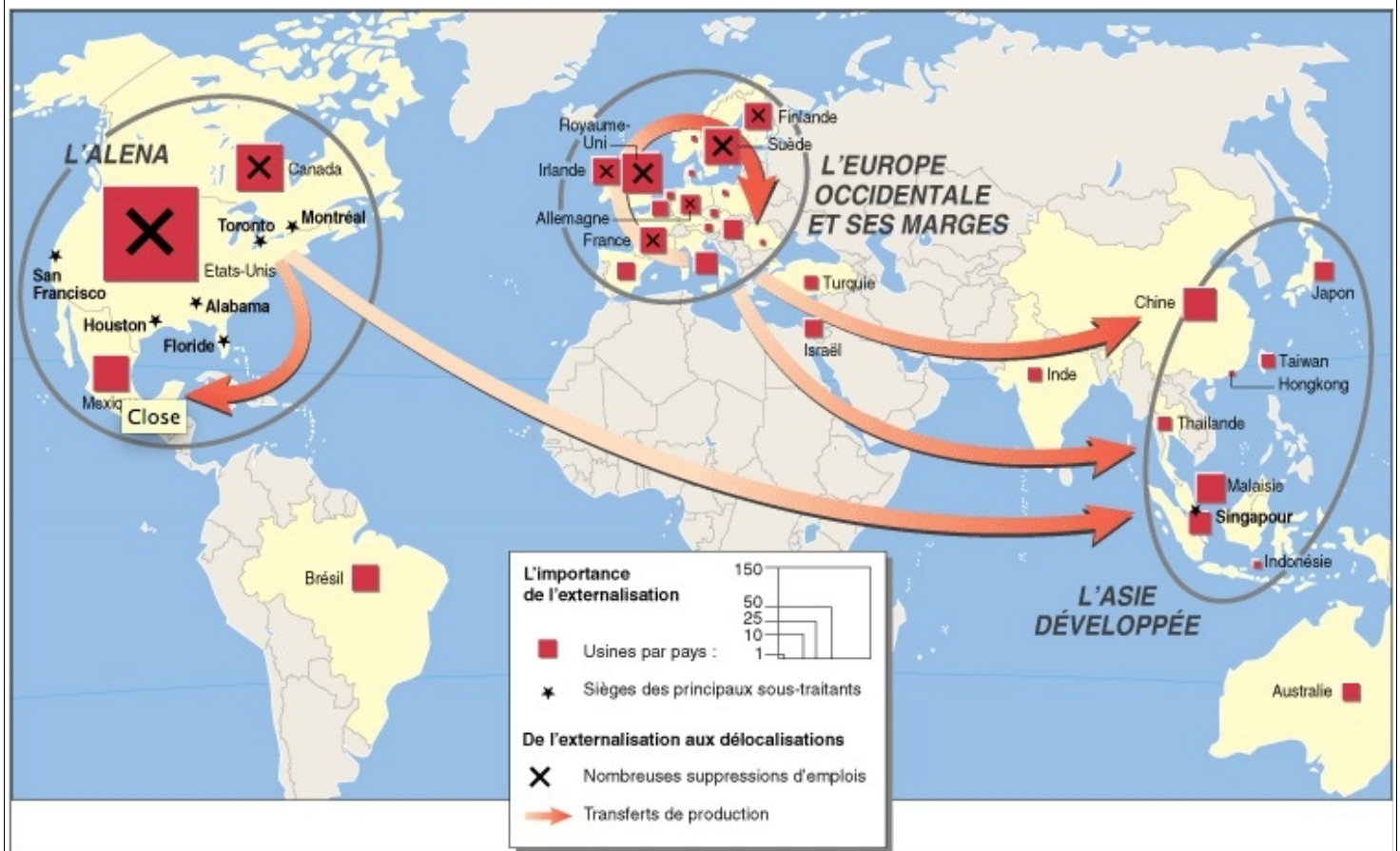
L'implantation des sièges sociaux des principales firmes transnationales (FTN)



Spécialisation régionale des exportations

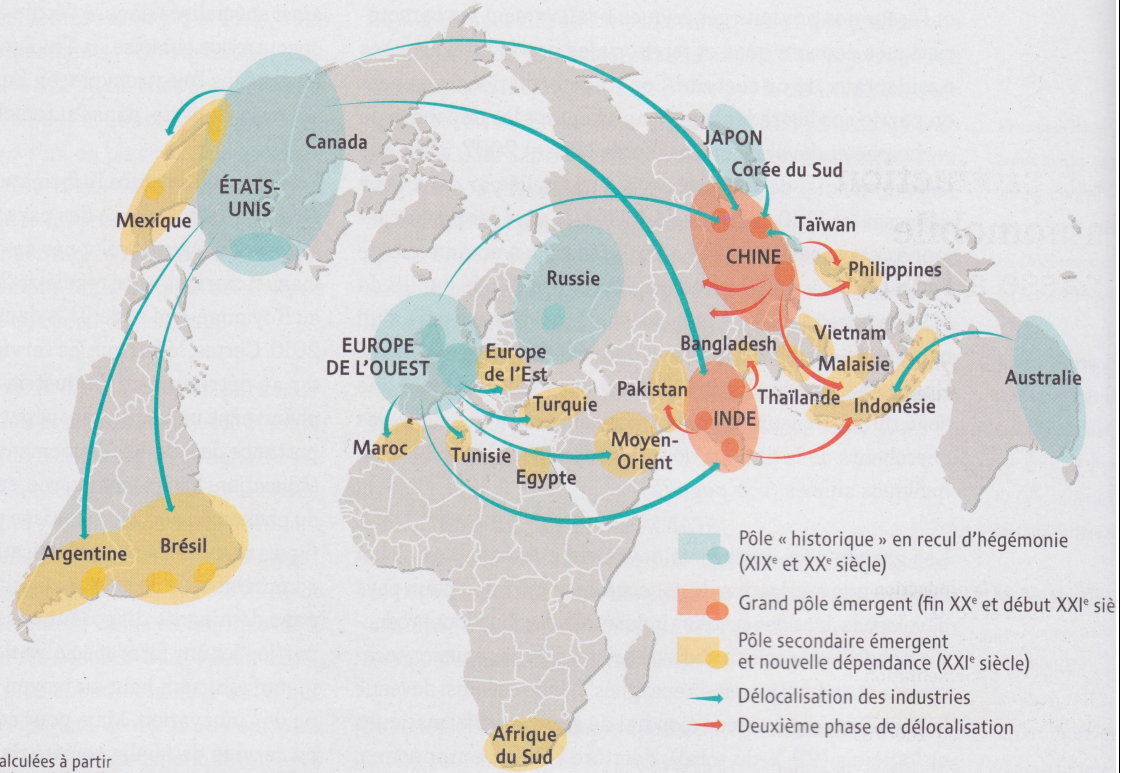
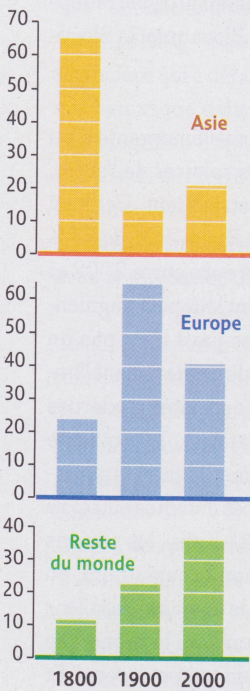


High-tech : de l'externalisation aux délocalisations (carte)



Les grands pôles industriels se relocalisent et prolifèrent

Production manufacturière en pourcentage de la production mondiale

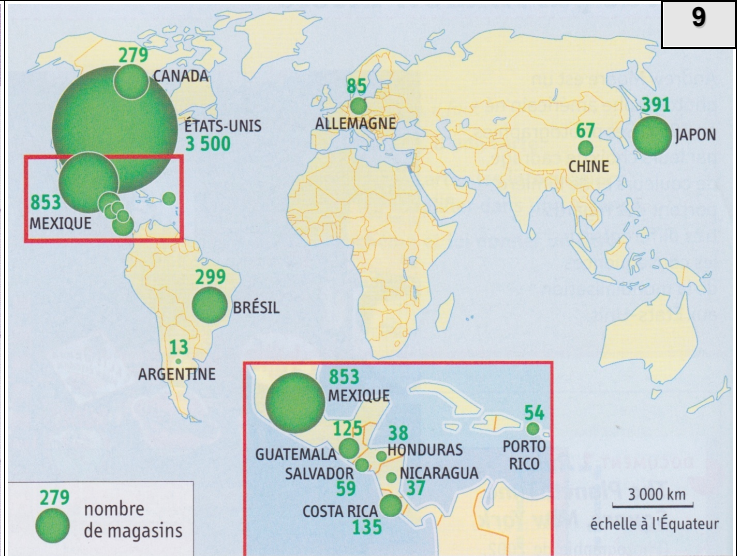


N.B. : les valeurs pour l'année 2000 ont été calculées à partir de sources statistiques différentes de celles qui ont été utilisées pour les autres années.

Source : Paul Bairoch, *Victoires et déboires. Histoire économique et sociale du monde du XVI^e siècle à nos jours*, vol. II, Gallimard, 1997.

Source documentaire : ss direction d' M. Bulard, A. Gresh, P. Rekaewicz, C. Samary, O. Zajec : *Hors-série du Monde diplomatique, l'Atlas, mondes émergents*, ed. SA Le Monde diplomatique, Paris 2011, cartographie : P. Rekaewicz, C. Marin avec le concours d'A. Colombani & A. Slienne

Secteurs économiques	Les trois premières entreprises et leur pays d'origine
Aéronautique et armement	<ul style="list-style-type: none"> Boeing (États-Unis) Lockheed Martin (États-Unis) General Dynamics (États-Unis)
Pharmacie	<ul style="list-style-type: none"> Pfizer (États-Unis) Johnson & Johnson (États-Unis) Sanofi-Aventis (France)
Pétrole (exploitation et raffinage)	<ul style="list-style-type: none"> Exxon Mobil (États-Unis) Royal Dutch Shell (G-B/Pays-Bas) BP (G-B)
Logiciel et Informatique	<ul style="list-style-type: none"> IBM (États-Unis) HP (États-Unis) Microsoft (États-Unis)
Banque	<ul style="list-style-type: none"> JP Morgan Chase (États-Unis) Bank of America (États-Unis) ICBC (Chine)



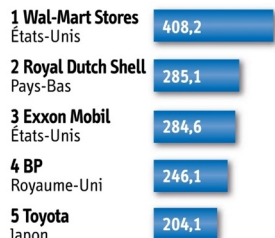
DOCUMENT Wal-Mart dans le monde

Wal-Mart est une entreprise américaine de grande distribution. Avec plus de 3 500 magasins dans le monde et un chiffre d'affaires de plus de 400 milliards de dollars, elle est la première firme mondiale

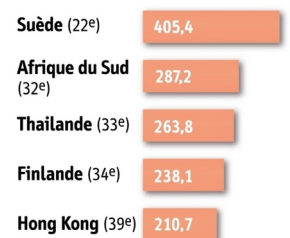
8. Des F.T.N. leaders mondiaux

10 . LA PUISSANCE ÉCONOMIQUE DES F.T.N. rivalise avec celle des ÉTATS

Chiffres d'affaires des 5 premières firmes transnationales (en milliards de dollars)

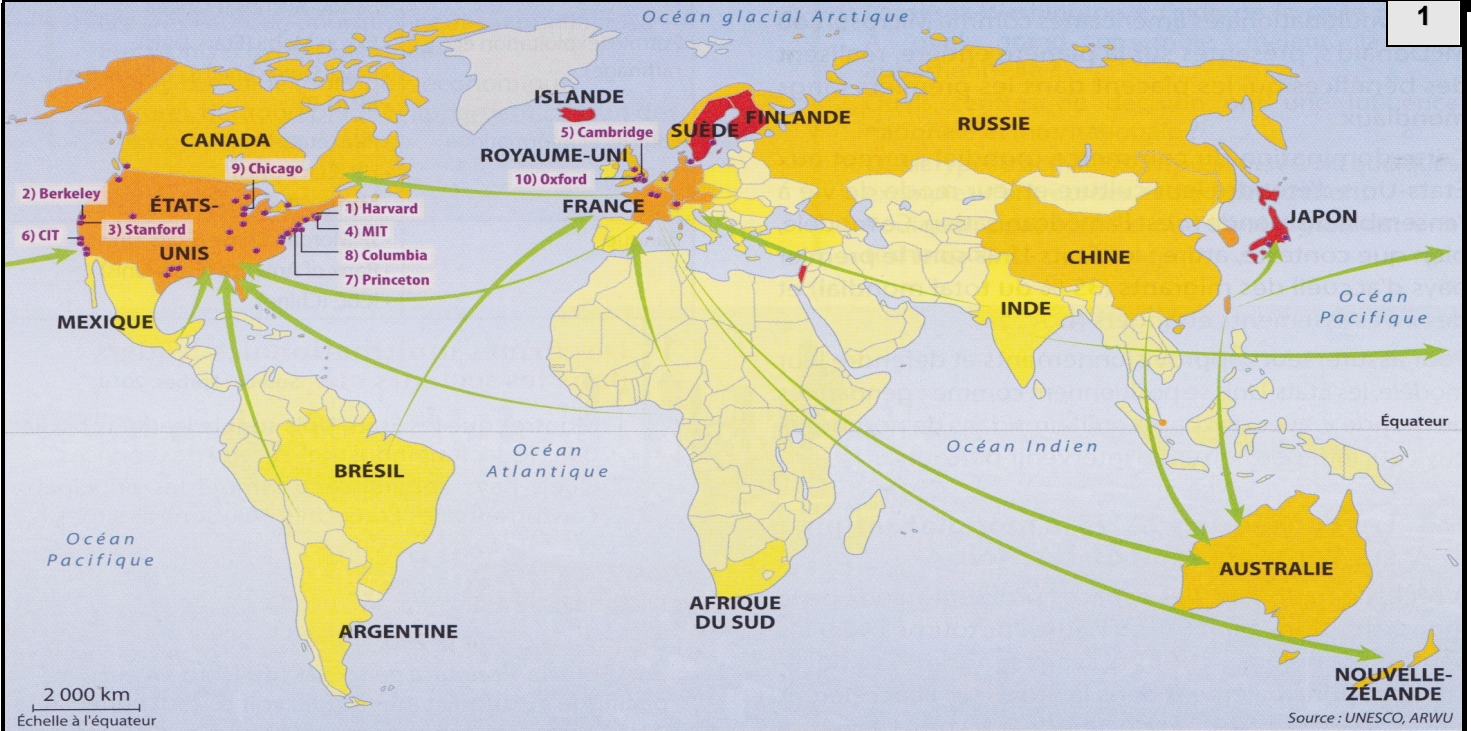


PIB de quelques pays (en milliards de dollars)

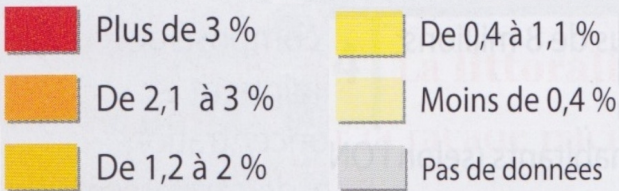


Sources : « Global 500 », Fortune, juillet 2010 et FMI.

C. Le soft power : fondement de la puissance étasunienne ?



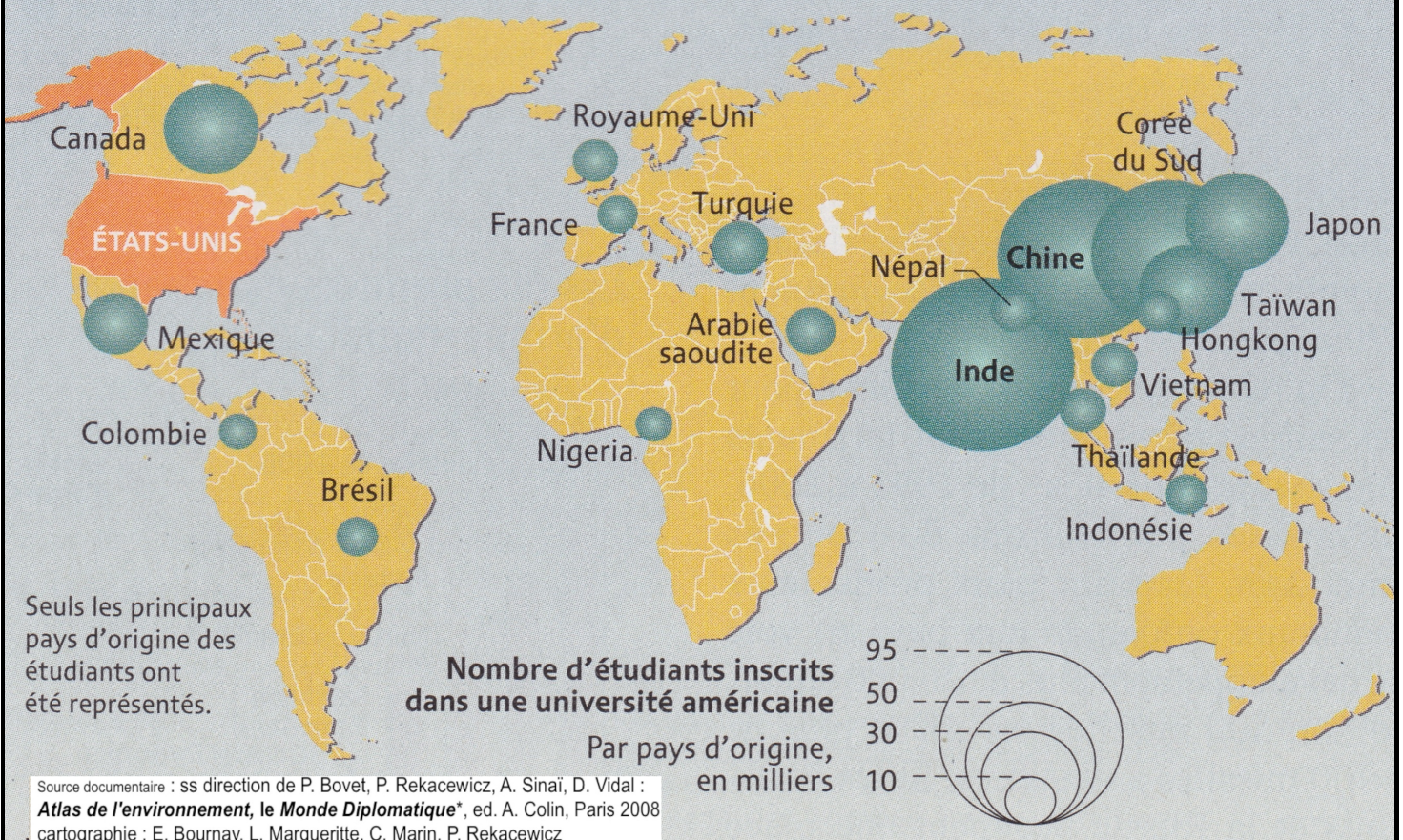
Dépenses dans la recherche et le développement en 2006
(en % du PNB)



Les universités

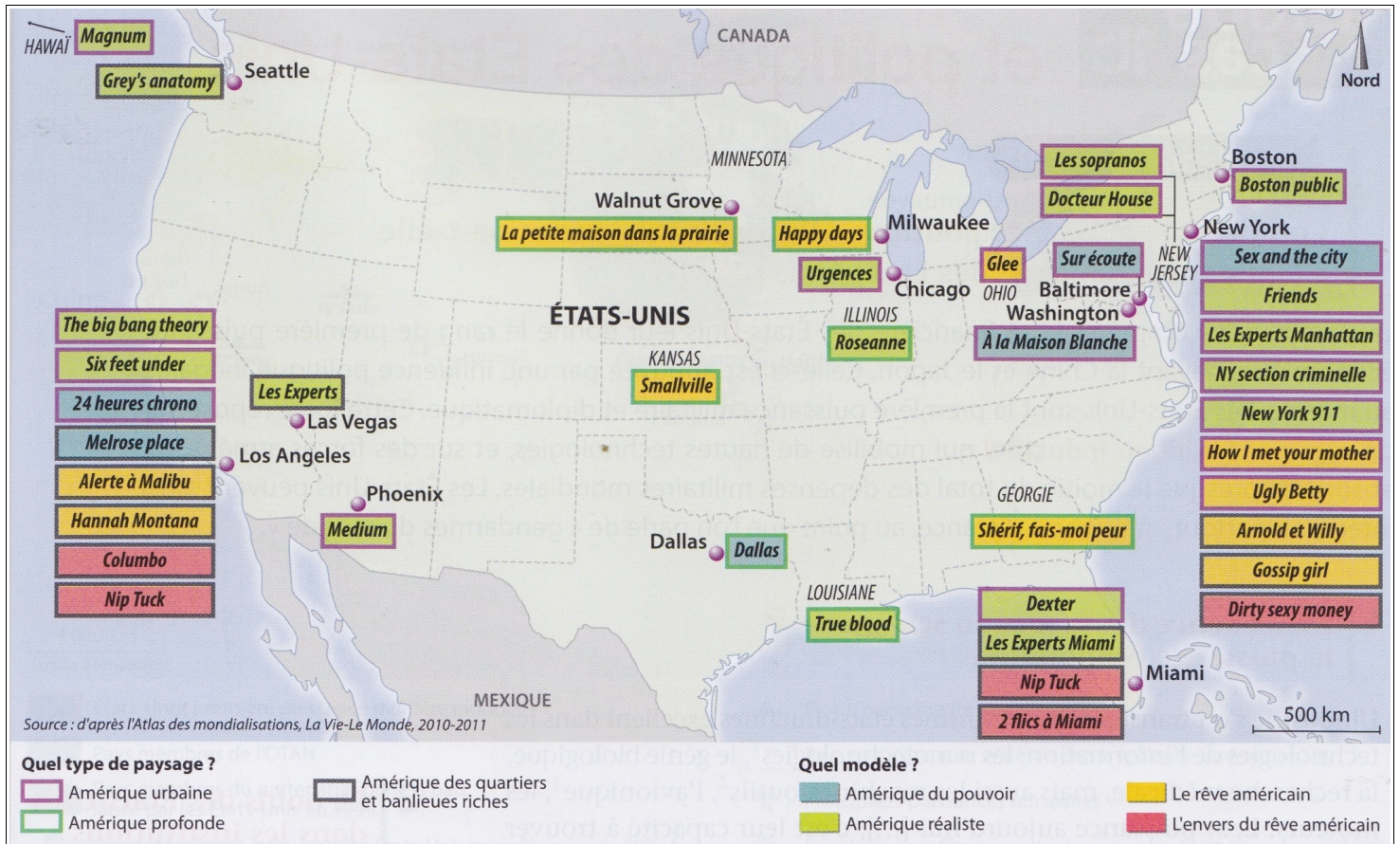
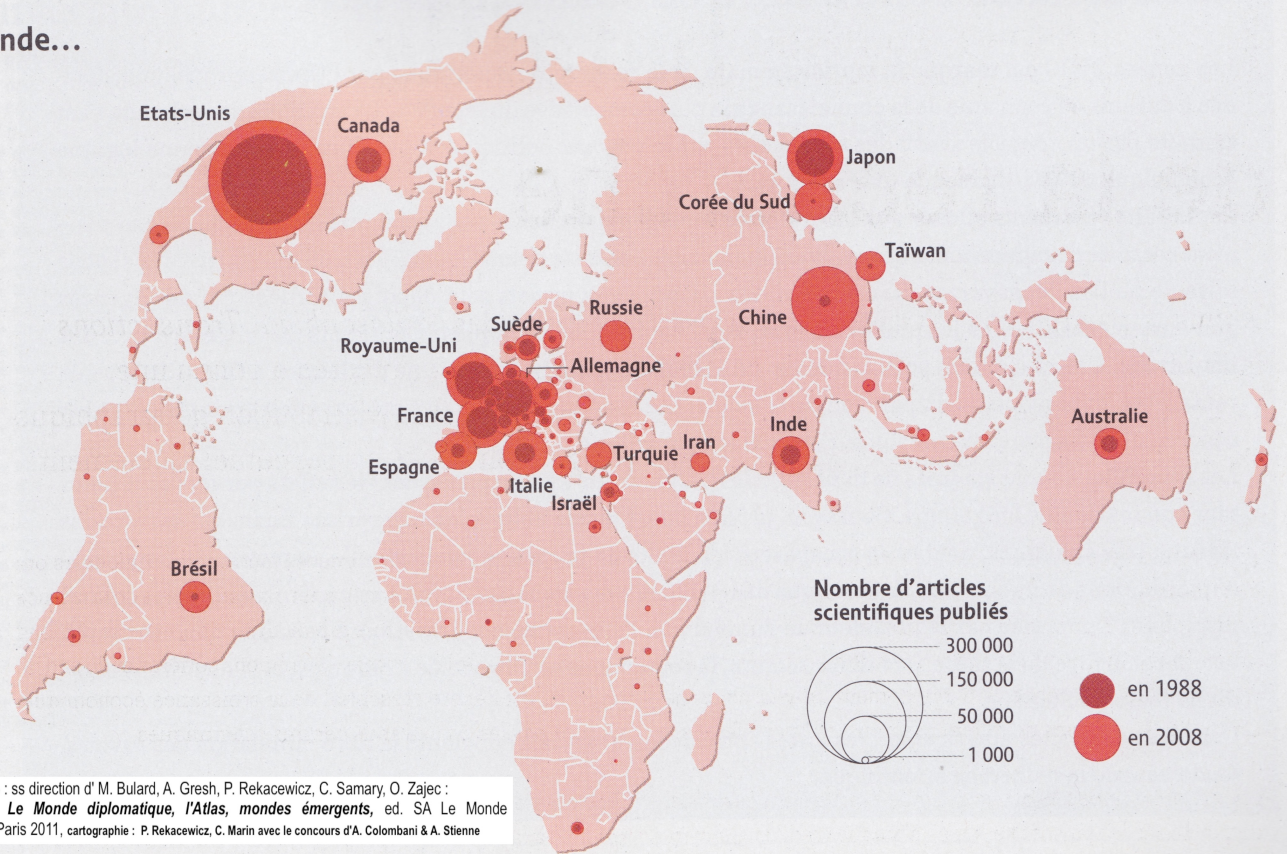
- Principales universités mondiales
- 4) MIT Rang mondial en 2010 et nom de l'université
- ➔ « Fuite des cerveaux » et leur destination

Etudier aux Etats-Unis



Les publications scientifiques se décentralisent

dans le monde...

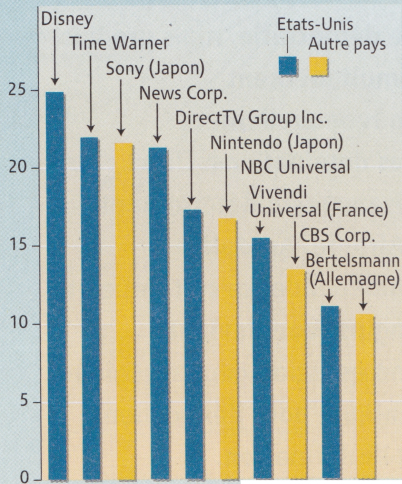


L'américanisation à travers les séries télévisées

« Soft power » audiovisuel

5

Chiffre d'affaires en 2007
Milliards de dollars




Source : Observatoire européen de l'audiovisuel, 2008.




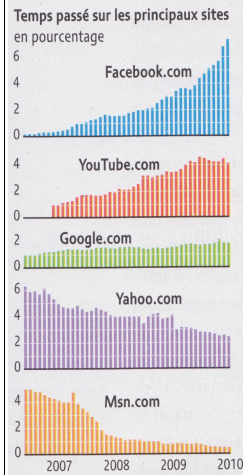
Mickey Mouse et Coca-Cola, deux vecteurs de la culture américaine en Chine, à Chengdu. © Lisa Lisowski/Getty

6

7



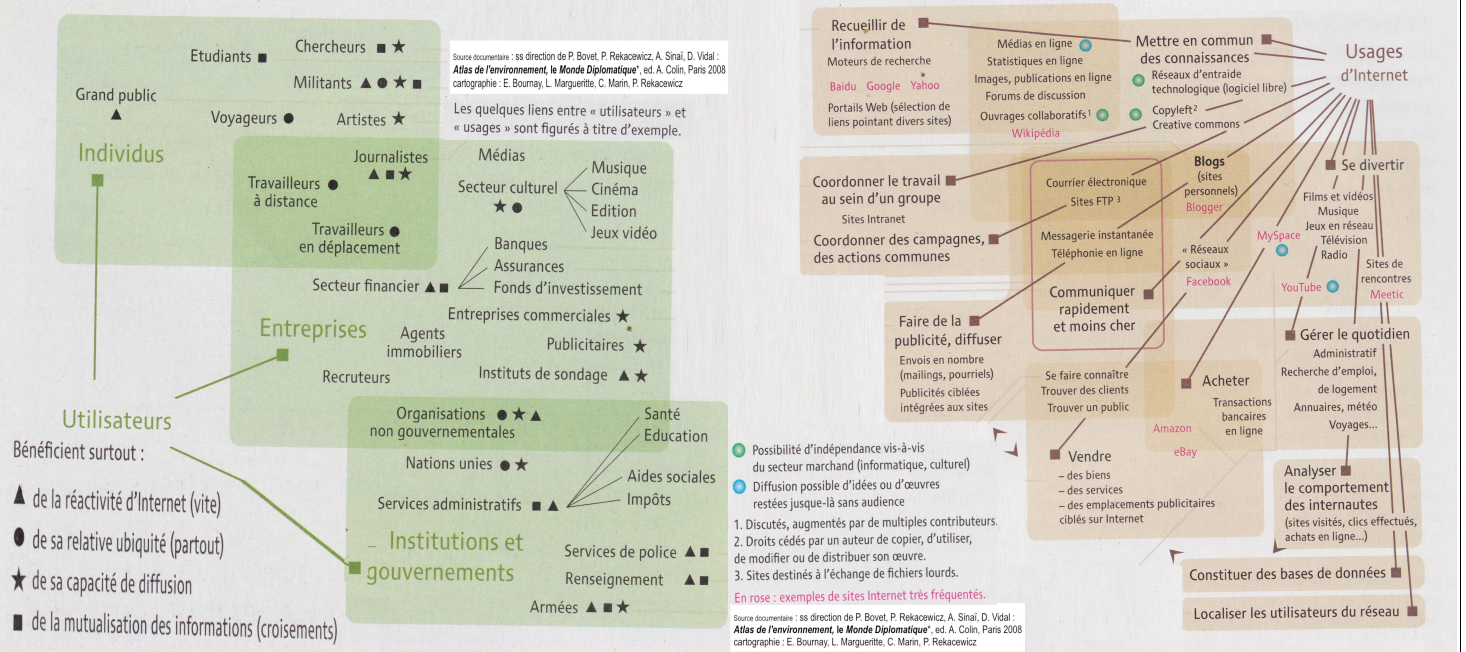
Le phénomène Facebook



8

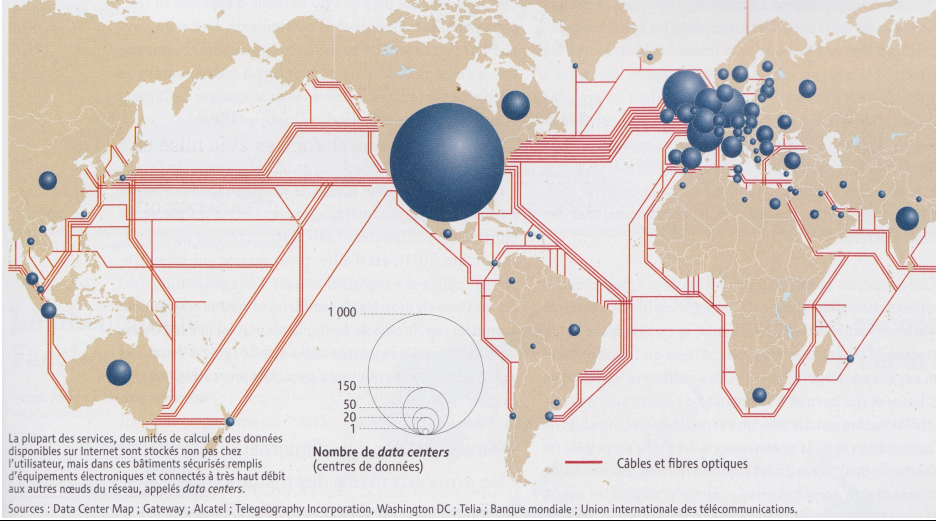
Internet : un réseau puissant...

9

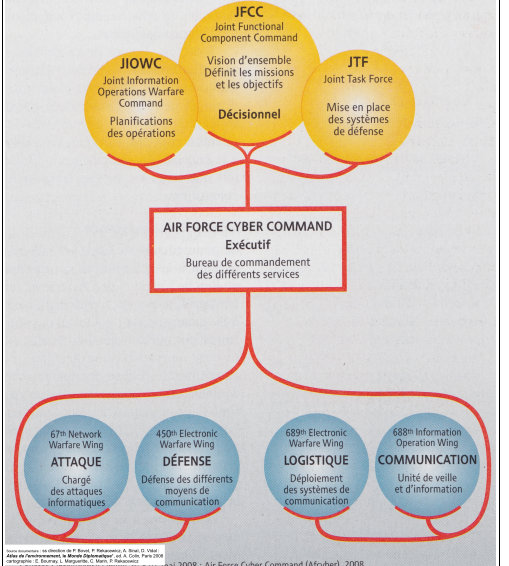


Les câbles de la Toile

Source documentaire : ss direction d' M. Bulard, A. Gresh, P. Rekacewicz, C. Samary, O. Zajec : Hors-série du *Le Monde diplomatique*, *l'Atlas, mondes émergents*, ed. SA Le Monde diplomatique, Paris 2011, cartographie : P. Rekacewicz, C. Marin avec le concours d'A. Colombani & A. Stienne



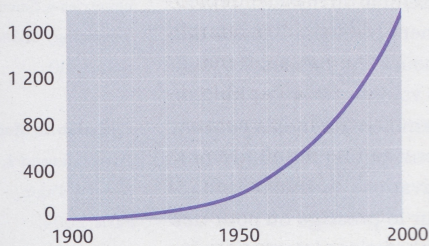
La cyberstratégie militaire américaine



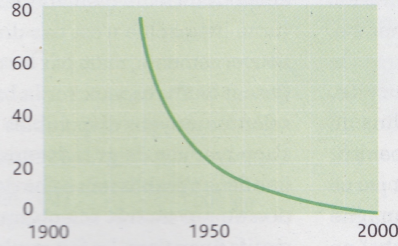
Une puissance exponentielle

Source documentaire : ss direction d' M. Bulard, A. Gresh, P. Rekacewicz, C. Samary, O. Zajec : Hors-série du *Le Monde diplomatique*, *l'Atlas, mondes émergents*, ed. SA Le Monde diplomatique, Paris 2011, cartographie : P. Rekacewicz, C. Marin avec le concours d'A. Colombani & A. Stienne

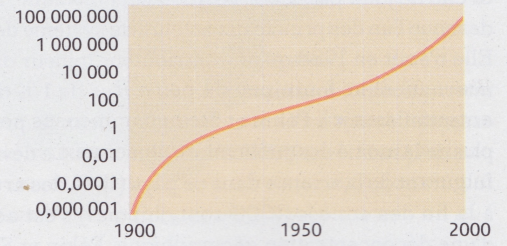
Nombre d'appels téléphoniques par jour aux États-Unis en millions d'unités



Coût d'un appel téléphonique entre New York et Londres en dollars

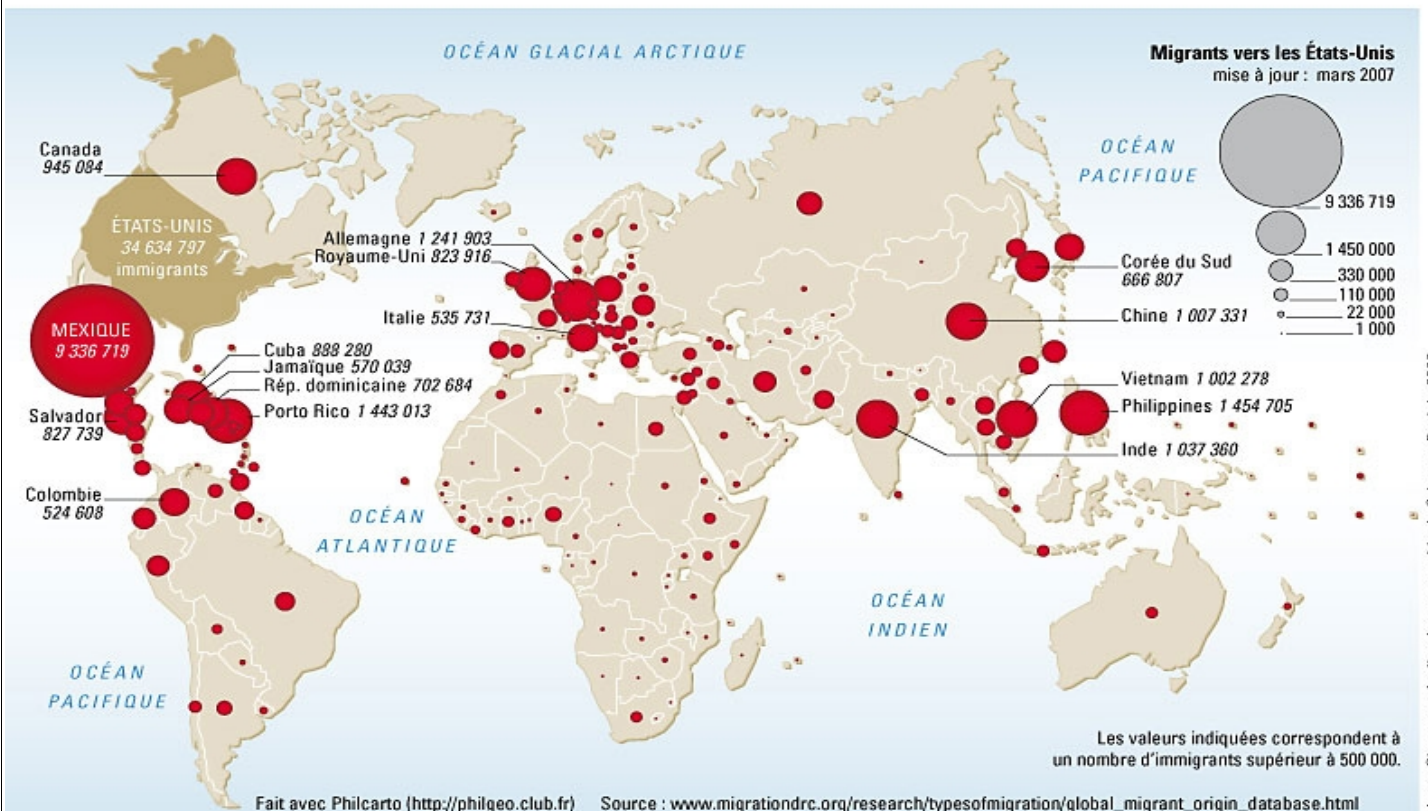


Nombre de calculs par seconde pour une machine coûtant 1 000 dollars (échelle logarithmique)



Sources : Andrew Odlyzko, *Internet Pricing and the History of Communications*, 2001, et *The History of Communications and its Implications for the Internet* ; International Association of Electrical and Electronics Engineers (IEEE), *Annals of the History of the Computer* 9,2 (1987) : 150-53 and 16,3 (1994) : 20 ; René Moreau, *The Computer Comes of Age*, 1984.

Origine des migrants vers les États-Unis



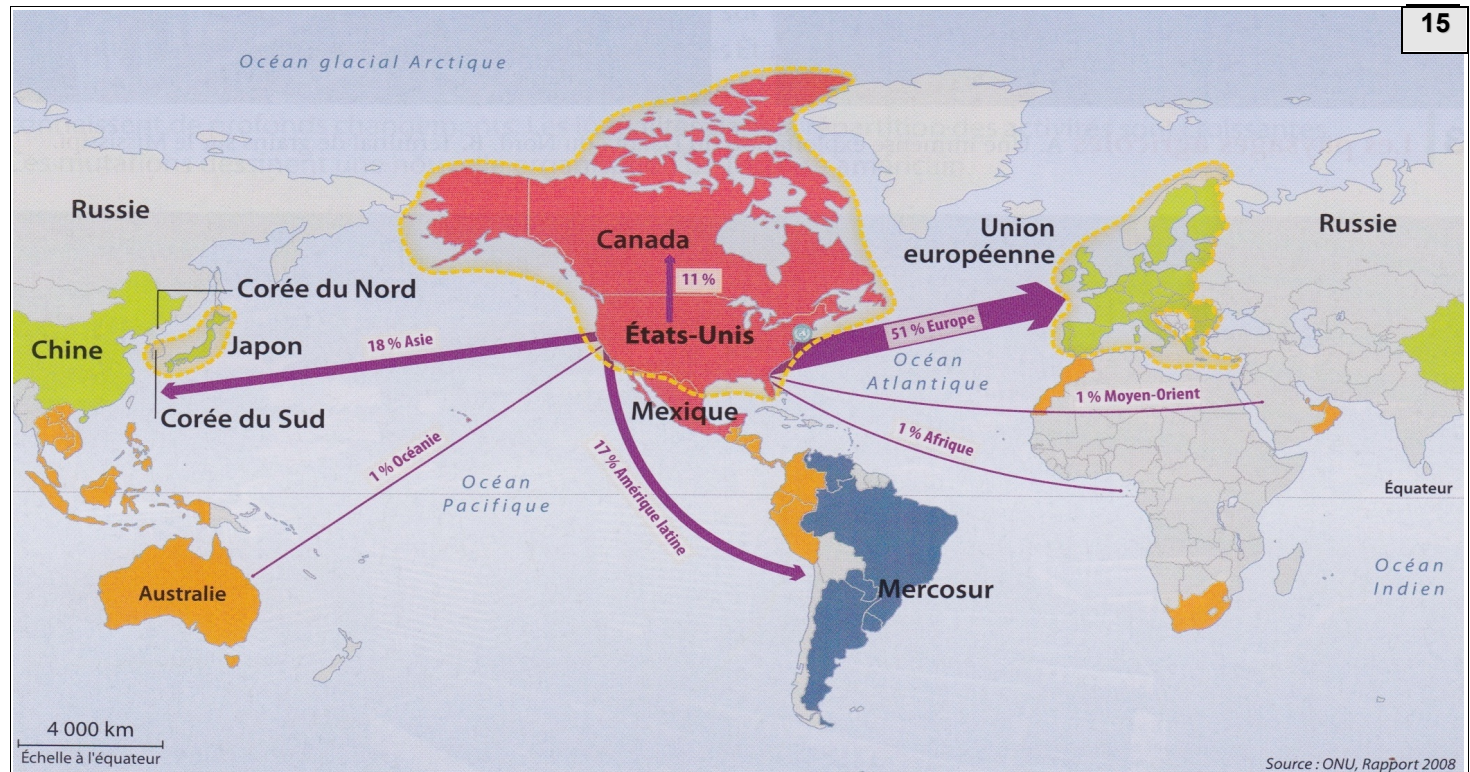
Roberto Gimeno et Atelier de cartographie de Sciences Po, juin 2009



La Maison Blanche, le centre politique des États-Unis

Manifestation pour la Paix devant la Maison Blanche, 3 mai 2006. © William S. Kuta/Alamy

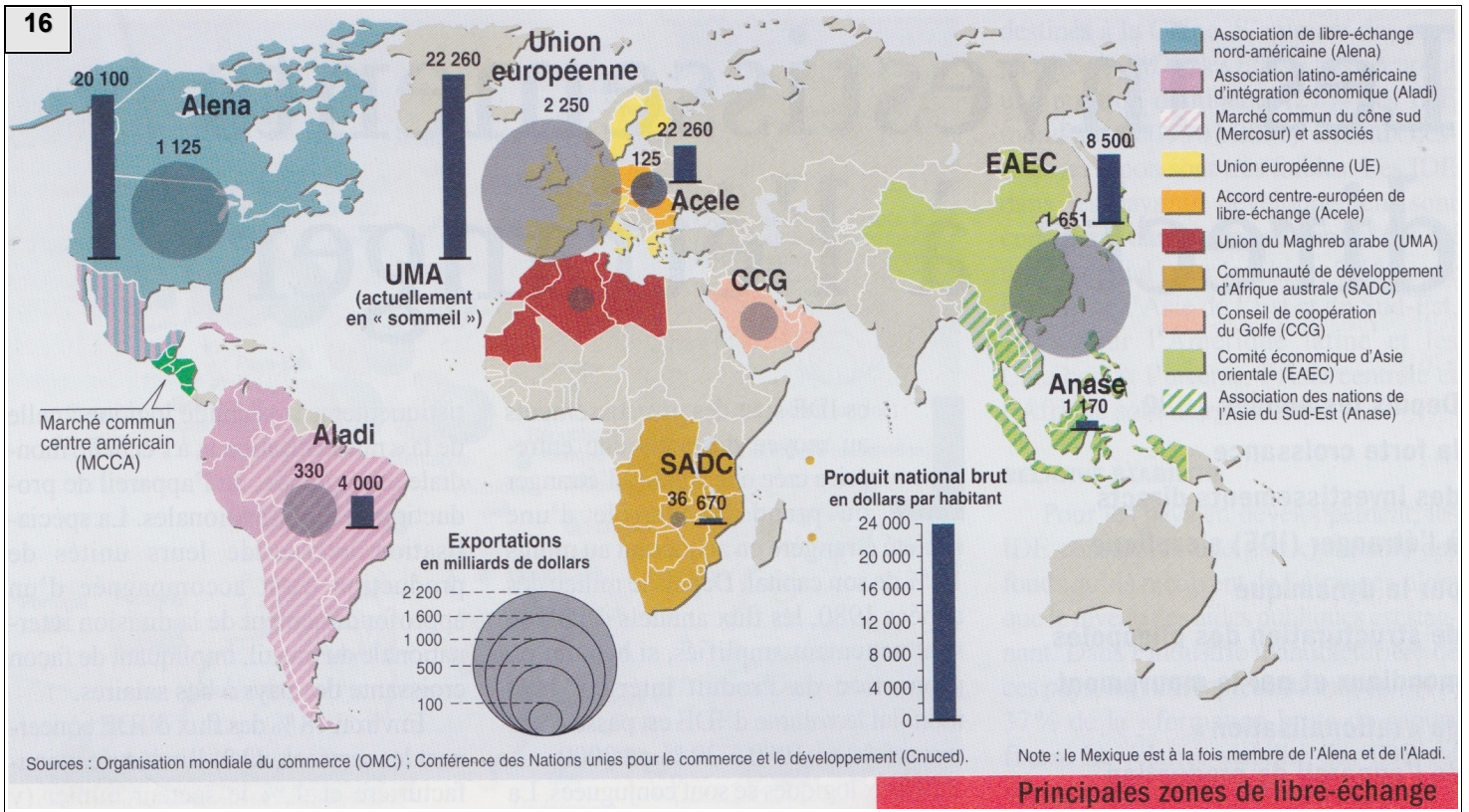
Manuel *Lelivrescolaire Histoire Géographie Education civique 4e*, ed. lelivrescolaire.fr, mai 2011



4 000 km
Échelle à l'équateur

Source : ONU, Rapport 2008

- Pays membres de l'ALENA (Accords de libre-échange Nord Américain : États-Unis, Canada, Mexique)
- Pays appartenant à la Triade (les trois pôles économiques majeurs)
- Pays ayant signé un accord de libre-échange facilitant le commerce avec les États-Unis
- Puissances commerciales à la fois partenaires et concurrentes des États-Unis
- Pays essayant de lutter contre l'influence américaine (MERCOSUR : communauté économique de certains pays d'Amérique du Sud)
- Siège de l'ONU (Organisation des Nations Unies)
- Part des investissements états-uniens faits à l'étranger répartis par continent



Des ultraprotectionnistes aux partisans du libre-échange

