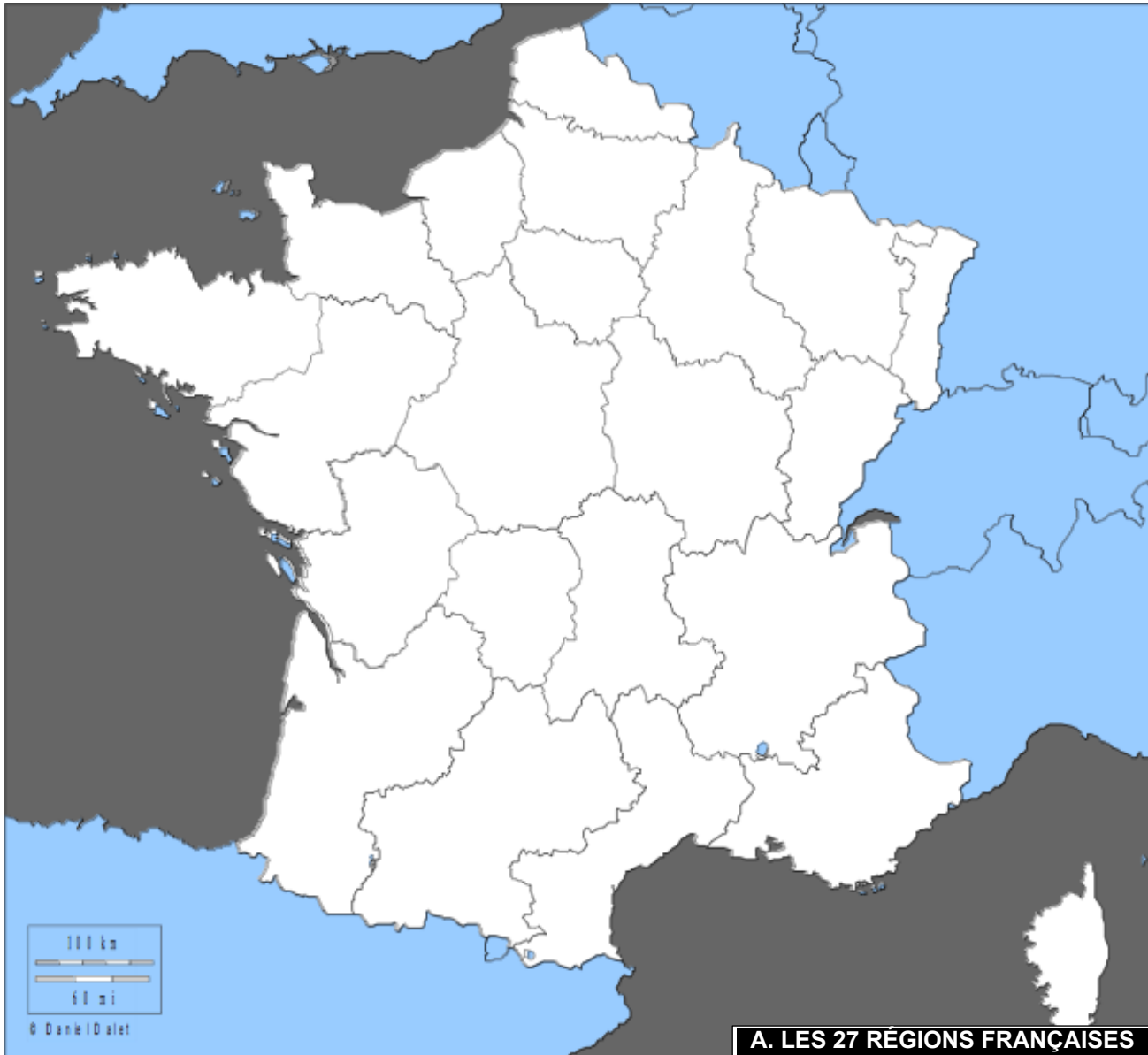
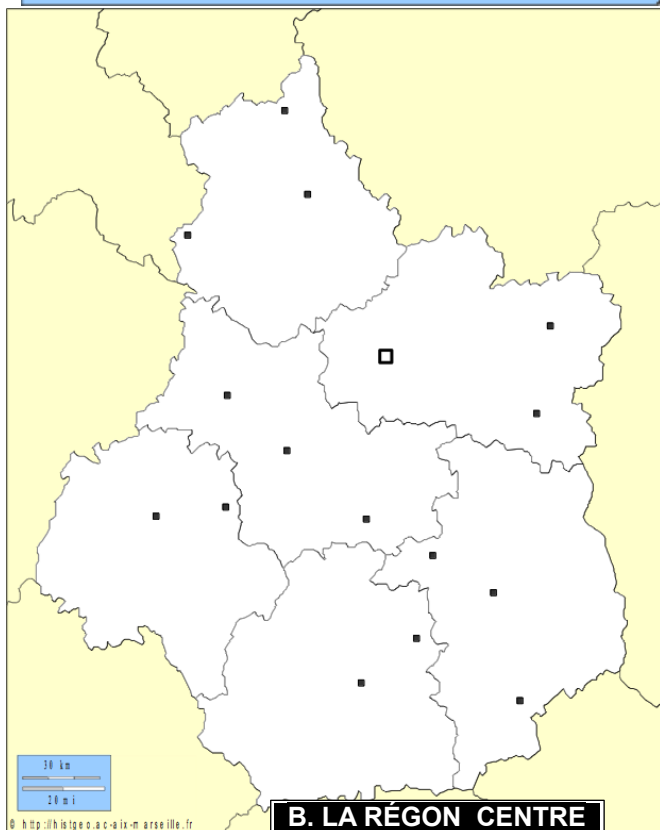


La Région Centre

REPÈRES : LES 27 RÉGIONS & LA RÉGION CENTRE



A. LES 27 RÉGIONS FRANÇAISES



B. LA RÉGION CENTRE

→ CONSIGNE

Sur votre cahier, créer une légende, puis compléter ces croquis.

Croquis a :

En **minuscule noire** : nommer les régions

En **majuscule noire surlignées entre parenthèses**, nommer les territoires limitrophes.

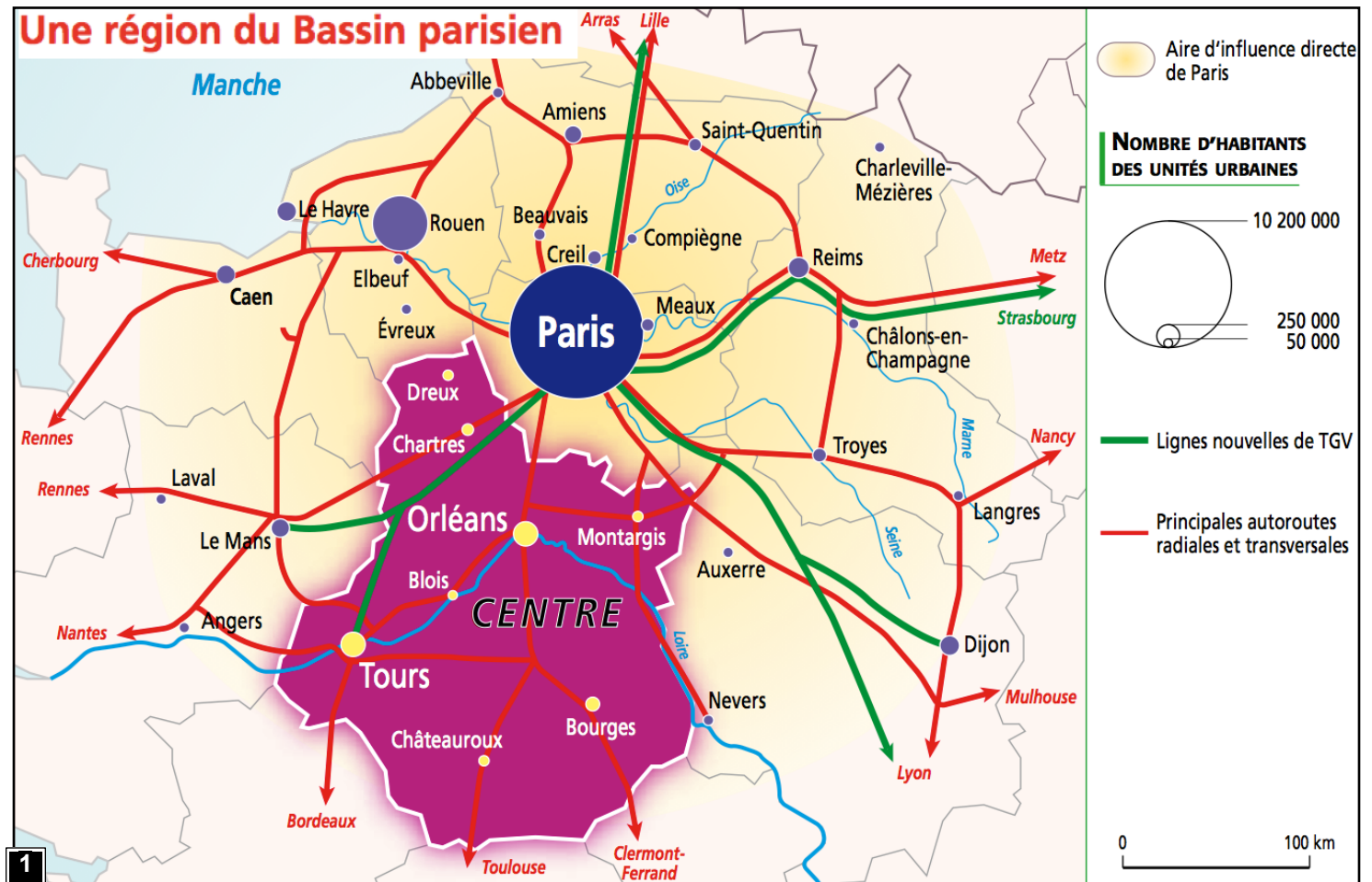
Croquis b :

En **majuscule noire surlignées**, nommer les départements.

En **minuscule noire** : nommer les préfetures.

En **majuscule noire surlignées entre parenthèses**, nommer les régions limitrophes.

Quelles sont les caractéristiques de la région Centre ?



1

2 Une influence parisienne déterminante

La majeure partie de la région Centre est sous la dépendance de Paris ; c'est certainement sa principale caractéristique, l'influence parisienne diminuant du Nord-Est vers le Sud-Ouest. Périurbanisation (jusqu'en Sologne et Berry), satellisation des villes petites et moyennes proches (Dreux, Chartres, Montargis à la limite de la grande banlieue parisienne), polarisation des plus grandes villes (Orléans surtout, mais Tours, avec le TGV, s'est considérablement rapproché de la capitale), mise à l'écart des espaces les moins développés (Indre, Cher).

Cependant on aurait tort de ne voir que les aspects négatifs de la proximité parisienne. La région Centre a bénéficié depuis une trentaine d'années de la déconcentration industrielle et, dans une moindre mesure, de la décentralisation tertiaire franciliennes. Sa position géographique a même fini par convaincre de nouveaux investisseurs, provinciaux ou étrangers. Aussi a-t-on assisté à un renversement de la tendance démographique. Les flux migratoires avec l'Île-de-France sont désormais à l'avantage de la Région Centre. On peut y adjoindre les migrations de fin de semaine des Parisiens vers des résidences secondaires situées toujours plus loin de leur domicile. Ainsi Orléans est depuis plusieurs recensements une des agglomérations françaises de plus de 100 000 habitants qui connaît la plus forte croissance démographique.

S. Leroy, *Mappemonde*, n° 58, 2000.

3 Quelle identité régionale ?

À peine dessinée par les administrations parisiennes en 1955-1956, la future Région Centre a suscité scepticisme et sarcasmes. On a critiqué son nom, peu parlant pour l'imagination et la mémoire. On a critiqué le choix de sa capitale : Orléans n'était-elle pas trop excentrée ? Trop proche de Paris ? N'était-elle pas sensiblement moins peuplée que Tours ? On a critiqué surtout sa conformation territoriale. Cette grosse portion de Bassin parisien, étirée de la grande banlieue de Paris aux lisières du Massif Central avait-elle la moindre cohérence ? Les plus mesurés dénonçaient un découpage artificiel.

Les plus incisifs insinuaient que cette Région Centre n'était que le reliquat du découpage, supposé plus logique, des autres Régions...

Le Centre comporte beaucoup plus d'éléments d'identité régionale que nombre de ses habitants le croient : une tonalité historique commune, un système urbain non dépourvu de cohérence, l'arc fédérateur du Val de Loire et, par-dessus tout sans doute, l'étroit parrainage de Paris. Ajoutons l'habitude prise par les six départements de vivre ensemble.

Jacques Verrière, in G. Granier (dir.), *Qu'est-ce qu'une région ? Le cas de la Région Centre*, CRDP Orléans, 1999.

TERRITOIRE ET POPULATION 4	Centre	France	% France	Rang
Superficie (en km ²)	3 954	551 500	0,7	4 ^e
Taux de migration interrégionale nette (par an pour 10 000 habitants), 2001-2006	4,4	0	–	12 ^e
Population totale, au 1 ^{er} janvier 2009	2 544 000	64 321 000	4,0	10 ^e
Densité (en habitant par km ²), 2009	65	115	–	16 ^e
Variation annuelle moyenne entre 1999 et 2009 (en %)	0,4	0,7	–	12 ^e
Variation annuelle moyenne due au solde naturel (1999-2008)	0,2	0,4	–	11 ^e
Variation annuelle moyenne due au solde migratoire (1999-2008)	0,2	0,3	–	12 ^e
Étudiants 2008-2009 (part dans l'ensemble des scolaires en %)	10,8	16,10	–	20 ^e
Médecins densité (pour 100 000 habitants), 2006	264	327	–	21 ^e
Population vivant dans l'espace à dominante rurale (% de la population)	27,5	18,0	–	13 ^e
Part de la population en ZUS	11	6,8	–	1 ^{er}

PROFIL ÉCONOMIQUE 5	Centre	France	% France	Rang	
Produit intérieur brut (en milliards d'euros), 2008	67	1 950	–	9 ^e	
PIB par habitant (en euro), 2008	26 541	30 401	–	11 ^e	
Chercheurs (% du total national), 2006	2,4		–	15 ^e	
Emplois au 1 ^{er} janvier 2009 (en % du total)	Agriculture primaire	3,4	2,6	–	13 ^e
	Industrie	25,3	20,6	–	5 ^e
	Services	72,3	76,8	–	13 ^e
Taux de chômage au 2 ^e trimestre 2010 (% de la population active)	8,6	9,3	–	7 ^e	
Taux de pauvreté, 2006	11,4	13,1	–	4 ^e	
Superficie moyenne des exploitations au 31 déc. 2007 (en hectare)	92	52	–	3 ^e	
Valeur ajoutée brute par secteur (en %), 2008	Agriculture	4,1	2,0	–	4 ^e
	Industrie, construction	25,5	20,6	–	5 ^e
	Oléagineux	70,5	77,4	–	19 ^e
Utilisation du sol (en % de la SAU), 2008	Céréales	55,6	35,2	–	3 ^e
	Surfaces toujours en herbe	10,5	29,6	–	20 ^e
	Oléagineux	15,9	7,6	–	3 ^e
Productions végétales (en % du total national), 2008	Blé (en milliers de quintaux)	50 491	369 002	13,7	1 ^{re}
	Maïs	12 302	160 125	7,7	7 ^e
	Oléagineux	11 745	64 082	18,3	1 ^{re}
Exploitations de plus de 50 hectares (en % du nombre total), 2007	65,5	37,4	–	1 ^{er}	
Rendement en blé (en quintaux par hectare), 2008	69	73	–	9 ^e	
Surface agricole utilisée (en % de la superficie totale), 2008	60,8	53,4	–	9 ^e	
Emploi salarié industriel (en milliers et en %), fin 2008	176	3 622	4,9	6 ^e	
Établissements industriels à participation étrangère (en % des établissements), fin 2007	24,5	22,9	–	10 ^e	

QUESTIONS :

- 1) Présenter les caractéristiques territoriales et démographiques de la région Centre. (docs 1 et 4)
- 2) Vers quels lieux convergent les axes de communication ? (doc. 1)
- 3) Quel espace régional est intégré à l'aire d'influence parisienne ? (docs 1 et 2)
- 4) Quels sont les atouts et les contraintes d'habiter dans l'aire d'influence parisienne ? (docs 1 à 3 voire 4 et 5)
- 5) Proposer une définition d' « aire d'influence ». (docs 1 et 2)
- 6) Quels reproches ont été émis quant à la délimitation de notre région ? (doc. 3)
- 7) Quels éléments font de notre région un territoire à l'identité cohérente ? (docs 3 et 6)
- 8) Présenter les atouts économiques de notre région. Ne sélectionner que les critères essentiels. (doc. 5)

RÉDIGER : un paragraphe qui situe et présente la région Centre.

(Introduction : situation ; I. Caractéristiques démographiques ; II. Caractéristiques économiques)

Comment s'organise la région Centre ?

La persistance des disparités régionales

6

Vue de l'extérieur la région Centre apparaît relativement homogène : on n'y trouve pas en effet les contrastes de relief, de climat, et de types d'économie que recèlent des régions comme Rhône-Alpes ou Provence-Alpes-Côte d'Azur. Mais pour être plus subtiles, les disparités n'en sont pas moins marquées et fortement ressenties à l'intérieur de la région elle-même. Schématiquement, on peut distinguer trois sous-ensembles :

– le Nord (Eure-et-Loir, Loiret, Nord du Loir-et-Cher) fait figure de grande banlieue de la région parisienne. Le desserrement de la population et des activités franciliennes y a longtemps alimenté la croissance démographique et économique, sans favoriser, à l'exception d'Orléans, l'émergence de pôles urbains autonomes.

– Le Val-de-Loire et ses abords. Le conseil régional veut en faire l'épine dorsale de la région, autour du concept de « métropole-jardin », ce qui aurait le

double avantage de favoriser les relations internes (au détriment de l'influence centrifuge de Paris) et d'animer les villes secondaires intermédiaires, notamment Blois et Amboise.

– Le Sud (Indre, Cher, frange méridionale de l'Indre-et-Loire) annonce déjà les « campagnes profondes » et « la France du vide », avec ses faibles densités de population (34 hab./km² dans l'Indre), son vieillissement et son déclin démographique dû au déficit naturel.

Ces disparités internes ne se résorbent pas, au contraire comme en témoigne l'évolution du nombre d'emplois : diminution dans le Cher et l'Indre, accroissement en Indre-et-Loire et dans le Loiret. L'Eure-et-Loir connaît cependant un renversement de tendance, son développement industriel ayant subi un coup d'arrêt depuis le début des années 2000.

J.-C. Boyer, *La France - Les 26 régions*, coll. U, Armand Colin, 2009.

7. Une région bicéphale

Une capitale régionale unique aurait certainement plus de lisibilité et de résistance à l'emprise parisienne, mais la bipolarité ne constitue pas nécessairement un handicap si une coopération étroite s'instaure entre les deux villes, ici distantes d'une centaine de kilomètres seulement.

Or la rivalité a longtemps prévalu, chaque ville s'efforçant d'améliorer sa situation en négociant directement avec les états-majors parisiens. Si l'autoroute A10, qui suit la Loire entre les deux villes, les a sensiblement rapprochées, il est toujours plus long par la voie ferrée de faire Orléans-Tours qu'Orléans-Paris ou Tours-Paris (une heure de TGV). On comprend que le conseil régional ait consenti de gros efforts pour améliorer les communications dans le

il ne maîtrise guère la répartition des fonctions et des équipements entre les deux villes.

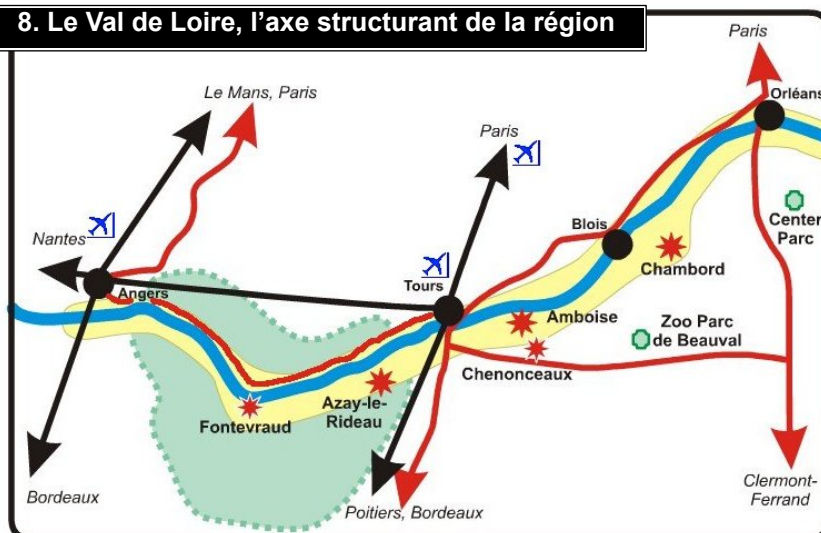
Un certain dédoublement s'est instauré (pour les universités par exemple), qui n'exclut pas des spécialisations : nettes pour les fonctions administratives (Orléans, capitale de région), elles sont moins marquées dans d'autres domaines, comme la finance et la grande distribution (Orléans) ou les activités sanitaires et culturelles (Tours dispose d'un CHU et d'un opéra). Si la recherche publique est bien implantée dans la région, avec une dominante agricole et agroalimentaire (BRGM, INSERM, INRA), la faiblesse de la recherche privée tient à la proximité de Paris et peut-être à une insuffisance de « masse critique » des deux villes.

J.-C. Boyer, *La France - Les 26 régions*, coll. U, Armand

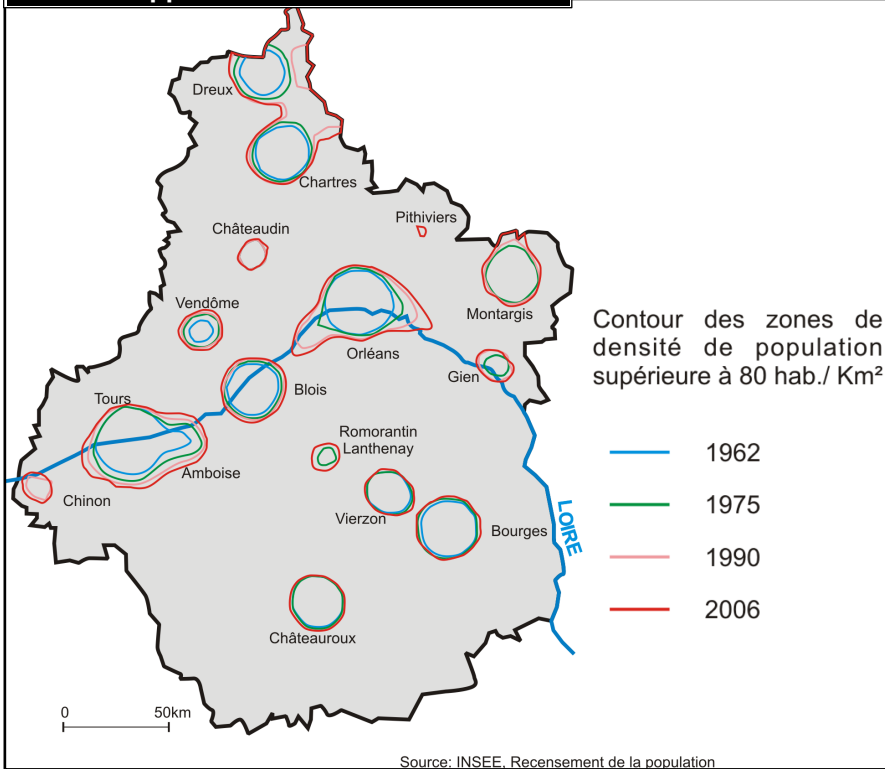
1- Un espace aménagé... 2009.

- La Loire
- ★ Site touristique majeur
- Parc de loisirs
- 2- ... connecté...**
- Autoroute
- LGV
- ✈ Aéroport
- 3- ... à préserver**
- Parc naturel régional
- Val de Loir, classé au patrimoine mondial de l'UNESCO

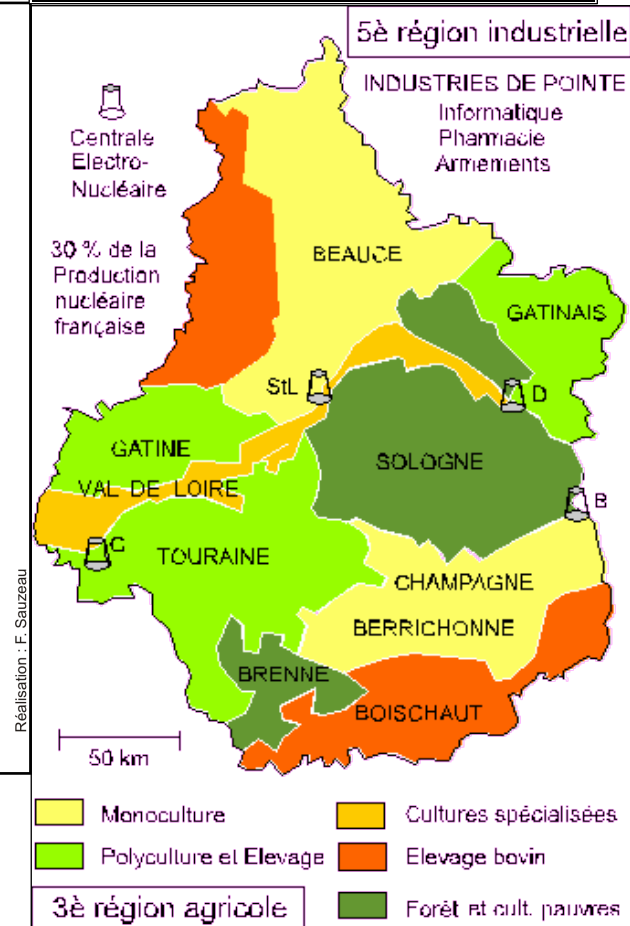
8. Le Val de Loire, l'axe structurant de la région



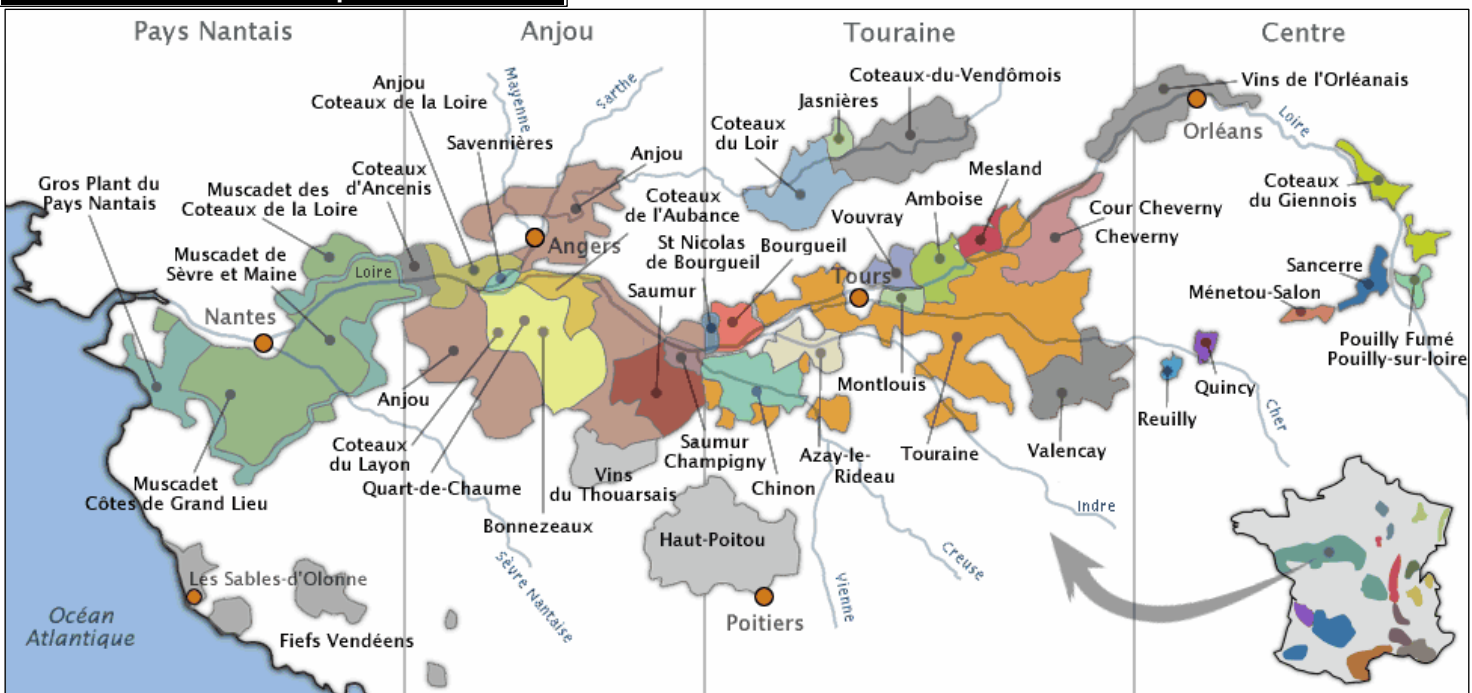
9. Développement urbain de 1962 à 2006



10. Doc. annexe : les espaces productifs



11. Doc. annexe : les espaces viticoles



QUESTIONS :

- 1) Quels sont les espaces dynamiques de la région Centre et leurs atouts ? (docs 6 et 8)
- 2) Quels sont les espaces en difficulté et leurs faiblesses ? (doc. 6)
- 3) Pourquoi peut-on affirmer que le dynamisme territorial de la région est un condensé du territoire métropolitain ? (doc. 6)
- 4) Expliquer le titre de ce document. (doc. 7)
- 5) Pourquoi peut-on dire de la Loire qu'elle est un axe structurant de la région ? (docs 8, 9 et docs annexes)
- 6) Pourquoi peut-on parler de **conurbation** entre Dreux et Chartres (doc. 9)

RÉDIGER : un paragraphe qui répond à la problématique de l'exercice.

Réaliser un croquis de la Région centre

→ CONSIGNE :

Par groupe, au brouillon :

1. Reprendre les documents 1 à 11 et les documents annexes. Sélectionner les éléments à cartographier.
2. Organiser au brouillon une légende et faire le choix de figurés.

Individuellement : Réaliser le croquis de la Région centre.

I.

A- Principaux axes des communication

Docs de référence	Éléments du croquis	Figurés <i>(propositions / corrections)</i>	
	Autoroutes		
	TGV		

B- Armature urbaine

	Capitale régionale		
	Métropoles régionales		
	Préfectures		
	Autres principales aires urbaines		

II.

A- Les espaces ruraux et espaces protégés

	vignoble (val de Loire)		
	Monoculture (culture céréalière - 1ère région de l'UE)		
	Polyculture et élevage		
	Espaces boisés (Sologne)		
	PNR (Parc National) Parcs <i>Loire - Anjou-Touraine</i> et de Brennes		

B- Espaces industriels

	Industries de pointe (métropoles régionales)		
	Centrales nucléaires		

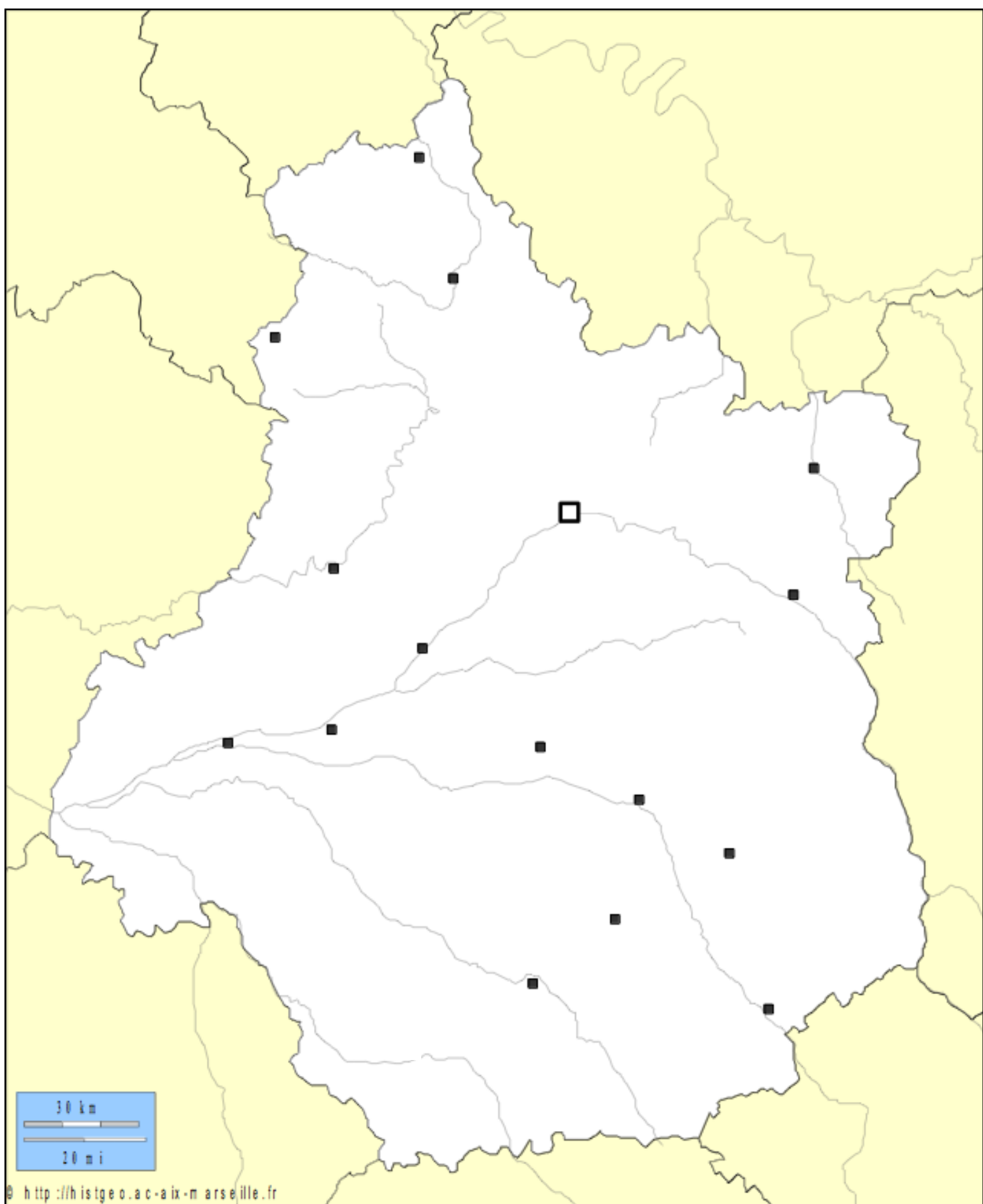
C- Espaces touristiques

	Val de Loire (patrimoine mondiale de l'UNESCO)		
	Pôles touristiques (châteaux, parcs, villes touristiques*) <i>*Amboise, Blois, Bourges, Chartres, Chinon, Loches, Tours</i>		

III.

	Aire d'influence de paris		
	Val de Loire l'Axe structurant		
	Exurbanisation (périurbanisation + rurbanisation)		
	Espace en difficulté démographique & économique		

TITRE :



TITRE :

