

Fiche n° 1 : Représenter la répartition de la population sur Terre

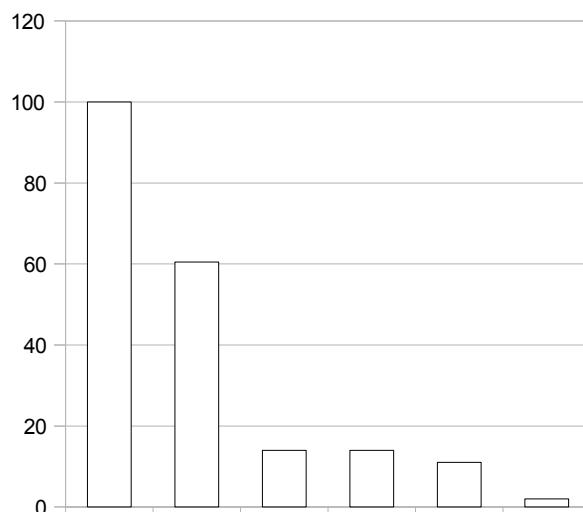
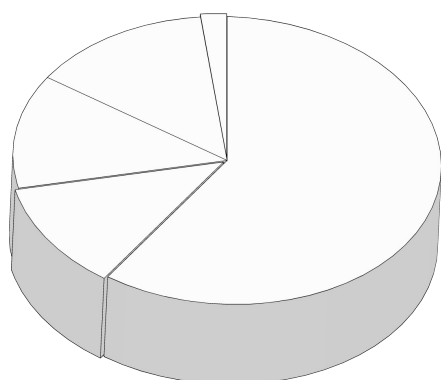
Comment peut-on représenter la répartition de la population par continent ?

DIAGRAMME CIRCULAIRE & HISTOGRAMME ("diagramme en bâton")

consignes :

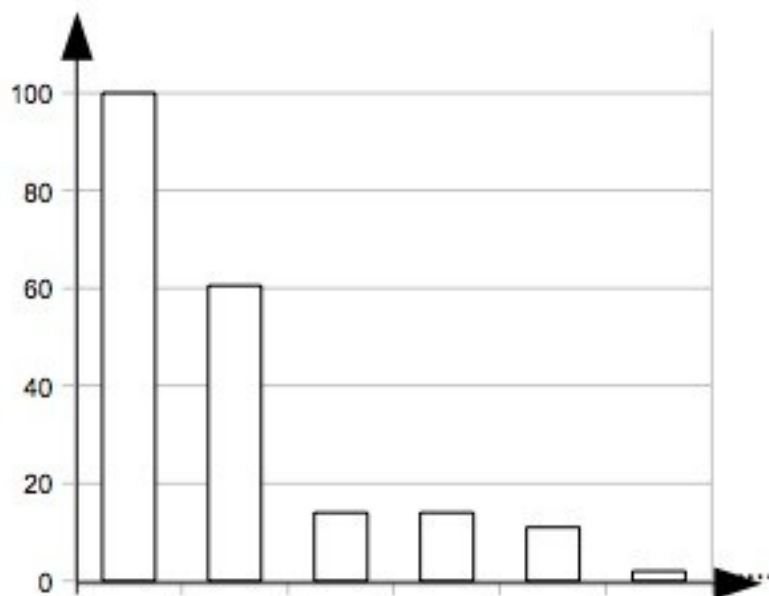
- > Complète ces diagrammes et leurs légendes à l'aide du diaporama.
- > Utilise les mêmes couleurs que sur le diaporama.
- > (diagramme 2) : Complète sur l'histogramme les axes des abscisses (horizontal) & ordonnées (vertical)

1. DIAGRAMME CIRCULAIRE



2. HISTOGRAMME

.....(en.....)



Légende

-
- Asiatiques
- Américains (Nord & Sud)
- Africains
- Européens
- Océaniens

Fiche n° 1 : Représenter la répartition de la population sur Terre

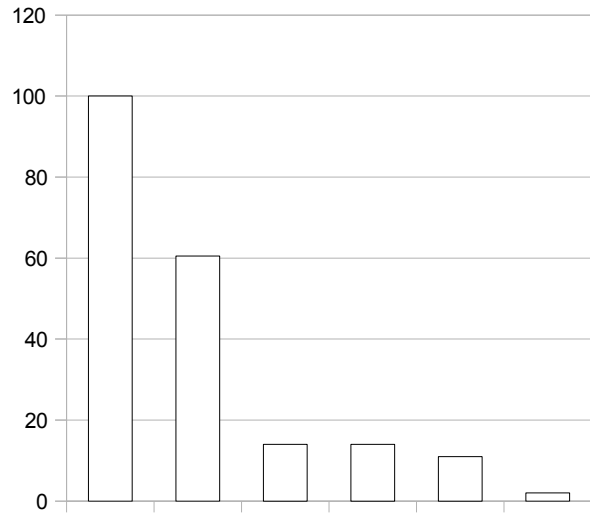
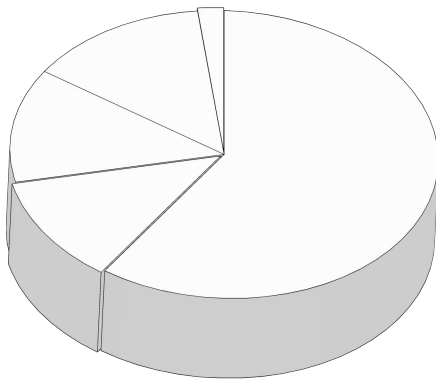
Comment peut-on représenter la répartition de la population par continent ?

DIAGRAMME CIRCULAIRE & HISTOGRAMME ("diagramme en bâton")

consignes :

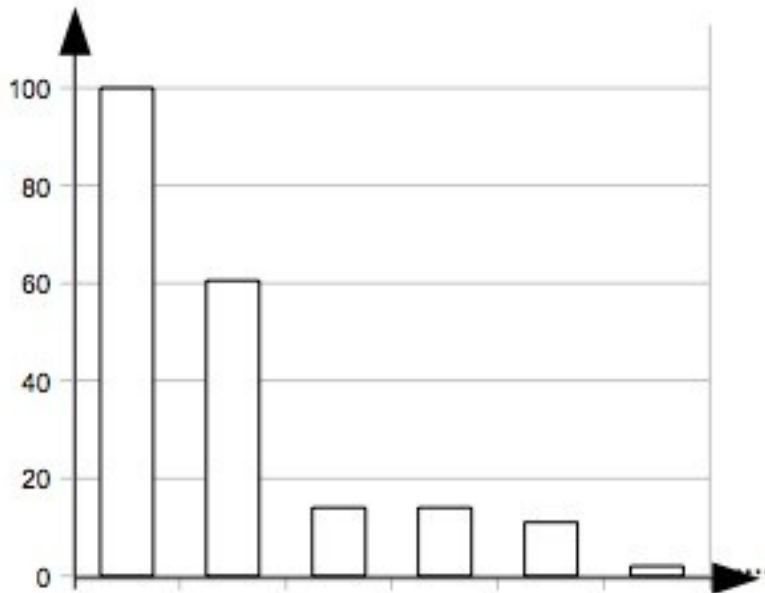
- > Complète ces diagrammes et leurs légendes à l'aide du diaporama.
- > Utilise les mêmes couleurs que sur le diaporama.
- > (diagramme 2) : Complète sur l'histogramme les axes des abscisses (horizontal) & ordonnées (vertical)

1. DIAGRAMME CIRCULAIRE



2. HISTOGRAMME

.....(en.....)



Légende

-
- Asiatiques
- Américains (Nord & Sud)
- Africains
- Européens
- Océaniens